

ОТЧЕТ

№ ДЗ-01/06-2021 от 17 июня 2021 года

**об определении рыночной стоимости
объекта оценки:**

**право требования дебиторской задолженности согласно перечню дебиторов
указанных в Задании на оценку № ДЗ-01/06-2021 от 17 июня 2021 года**

**правообладатель:
Демидов Олег Михайлович
ИНН 421703781667**

**на дату оценки
17 июня 2021 г.**

**Заказчик: Финансовый управляющий Демидова Олега Михайловича Бычков
Дмитрий Сергеевич, действующий на основании Определения Арбитражного суда
Кемеровской области от 28 февраля 2018 года по делу №А27-11763/2017**

*Финансовому управляющему
Демидова Олега Михайловича
Бычкову Д.С.*

Уважаемый Дмитрий Сергеевич!

В соответствии с Вашим заданием и договором № ДЗ-01/06-2021 от 17 июня 2021 г. нами была проведена оценка рыночной стоимости объекта оценки:

правообладатель: Демидов Олег Михайлович ИНН 421703781667

Наименование дебитора	Сумма задолженности, руб.
Демидов Игорь Олегович	1 211 623,00

По состоянию на 17 июня 2021 г.

В результате проведенных работ, определено:

Наименование дебитора	Итоговая рыночная стоимость прав требования дебиторской задолженности (округленно), руб.
Демидов Игорь Олегович	180 445 Сто восемьдесят тысяч четыреста сорок пять рублей

Предлагаемый Вашему вниманию Отчет об оценке содержит описание оцениваемого объекта, собранную фактическую и дополнительную информацию, применение подходов и методов, обоснование полученных результатов, а также ограничительные условия и сделанные допущения.

Оценка была проведена, а Отчет составлен в соответствии с Законом «Об оценочной деятельности в Российской Федерации» №135-ФЗ от 29.07.1998г. (с изменениями и дополнениями), Федеральными стандартами оценки (далее – ФСО), обязательными к применению субъектами оценочной деятельности, ФСО №1, ФСО №2, ФСО №3, утвержденными Приказами Минэкономразвития РФ от 20.05.2015г. №297, №298, №299, соответственно, Стандартами и правилами оценочной деятельности СРО СМАО.

Настоящий отчет достоверен в полном объеме и лишь для указанных в нем целей.

Отдельные части настоящей оценки не могут трактоваться отдельно, а только в связи с полным текстом прилагаемого отчета, принимая во внимание все содержащиеся в нем допущения и ограничения.

Благодарим Вас за сотрудничество.

С уважением,



Шестаков Андрей Владимирович

Содержание отчета об оценке

1.	Общие сведения.....	4
1.1.	Основные факты и выводы	4
1.2.	Определение задания на оценку	5
1.3.	Сведения об оценщике	6
1.4.	Сведения о заказчике	6
1.5.	Допущения и ограничивающие условия.....	6
1.6.	Применяемые стандарты	7
1.7.	Этапы процесса оценки	8
2.	Описание среды местонахождения, анализ рынка, описание объекта оценки	9
2.1.	Описание среды местонахождения	9
2.2.	Описание объекта оценки	10
3.	Определение рыночной стоимости.....	12
3.1.	Оценка затратным подходом	13
3.2.	Оценка сравнительным подходом.....	14
3.3.	Оценка доходным подходом.....	14
4.	Согласование результатов и получение итоговой величины рыночной стоимости.....	19
5.	Заявление о качестве оценки.....	19
	Список источников информации	20
	Приложение	21

1. Общие сведения

1.1. Основные факты и выводы

Основание для проведения оценки

Задание, договор №ДЗ-01/06-2021 от 17 июня 2021 г.

Основные параметры, идентифицирующие объект оценки:

правообладатель: Демидов Олег Михайлович ИНН 421703781667

Наименование дебитора	Сумма задолженности, руб.
Демидов Игорь Олегович	1 211 623,00

Результаты оценки и заключения:

По состоянию на 17 июня 2021 г.

Наименование дебитора	Итоговая рыночная стоимость прав требования дебиторской задолженности (округленно), руб.
Демидов Игорь Олегович	180 445 Сто восемьдесят тысяч четыреста сорок пять рублей

Ограничения и пределы применения полученной итоговой стоимости:

1. Величина рыночной стоимости объекта оценки, указанная в отчете об оценке, является рекомендуемой для целей совершения сделки с объектом оценки, если со дня составления отчета об оценке до дня совершения сделки с объектом оценки или дня представления публичной оферты прошло не более 6 месяцев.
2. Величина рыночной стоимости объекта оценки, указанная в отчете об оценке, является именно рекомендуемой для целей совершения сделки с объектом оценки, а не обязательной в силу закона или иного нормативного акта.
3. Результат оценки (рыночная стоимость объекта оценки) достоверен лишь в рамках тех целей и тех задач оценки, которые были сообщены оценщику Заказчиком при составлении задания и заключении договора на оценку.
4. Рыночная стоимость является наиболее вероятной расчетной величиной, величина отклонения цены возможных сделок от рыночной стоимости зависит от множества факторов: применяемые методы оценки, точность расчетов, число и состав отобранных объектов-аналогов, а, следовательно, и от развитости рынка объекта оценки. В зависимости от влияния этих факторов, результат оценки, полученный разными оценщиками, может отличаться друг от друга в большую или меньшую сторону довольно значительно. Это должно учитываться Заказчиком оценки или пользователем отчета об оценке при проведении реальной сделки с объектом оценки.
5. Цена реальной сделки может отличаться от рыночной стоимости, определенной в настоящем отчете, также вследствие таких субъективных факторов как: мотивы сторон, сроки и условия экспозиции объекта, условия проведения переговоров и торгов, умение сторон вести переговоры, условия сделки и иные существенные факторы, непосредственно относящиеся к Объекту оценки и не известные заранее Оценщику.

1.2. Определение задания на оценку

1. Объект оценки:

Право требования задолженности (правообладатель: Демидов Олег Михайлович ИНН 421703781667):

Наименование дебитора	Сумма задолженности, руб.
Демидов Игорь Олегович	1 211 623,00

2. Цель оценки: исчисление стоимости для принятия управленческих решений.
3. Результат оценки может быть использован только для целей указанных в п.2. настоящего задания.
4. Вид стоимости: рыночная стоимость.
5. Дата оценки: в течение 5 дней с момента получения всей необходимой информации.
6. Срок проведения оценки: 5 дней с момента получения всей необходимой информации.
7. Допущения и ограничения, на которых основывается оценка:
 - Отчет об оценке достоверен лишь в полном объеме и лишь в указанных в нем целях.
 - Оценщик не несет ответственности за юридическое описание прав или за вопросы, связанные с рассмотрением прав. Право считается достоверным. Оцениваемое право считается свободным от каких-либо претензий или ограничений, кроме оговоренных в отчете.
 - Оценщик предполагает отсутствие каких-либо скрытых фактов, влияющих на оценку. Оценщик не несет ответственности ни за наличие таких скрытых фактов, ни за необходимость выявления таковых.
 - Сведения, полученные оценщиком и содержащиеся в отчете, считаются достоверными. Однако оценщик не может гарантировать абсолютную точность информации, поэтому для всех сведений указывается источник информации.
 - Ни клиент, ни оценщик не могут использовать отчет иначе, чем это предусмотрено договором на оценку.
 - Итоговая величина стоимости действительна только на дату оценки. Оценщик не принимает на себя никакой ответственности за изменение экономических, юридических и иных факторов, которые могут возникнуть после этой даты и повлиять на рыночную ситуацию, следовательно, и на стоимость объекта.
 - Итоговая величина стоимости объекта оценки, указанная в отчете об оценке, составленном в соответствии со всеми нормативными документами, регламентирующими оценочную деятельность, может быть признана для целей совершения сделки с объектом оценки, если с даты составления отчета об оценке до даты совершения сделки с объектом оценки или даты представления публичной оферты прошло не более 6 месяцев.

1.3. Сведения об оценщике

ФИО	Шестаков Андрей Владимирович
ИНН	420516202981
СНИЛС	121-996-773 92
Банковские реквизиты	Р/С 40817810926005669155 в КЕМЕРОВСКОЕ ОТДЕЛЕНИЕ №8615 ПАО СБЕРБАНК БИК 043207612 К/С 30101810200000000612
Почтовый адрес	650040, Россия, г. Кемерово, ул. Юрия Двужильного, 10-203
Телефон	8-923-606-8834
Электронная почта	andrei.shestakov@mail.ru
Реквизиты документа, подтверждающего факт обязательного страхования ответственности	Страховой полис №922/1890281729 от 15.01.2021г. САО «РЕСО-ГАРАНТИЯ» на 100'000'000 рублей.
Наименование саморегулируемой организации, место нахождения, реквизиты документа, подтверждающего членство оценщика в СРО	Оценщик является членом СРО СМАО (Саморегулируемая межрегиональная ассоциация оценщиков) ИНН: 7706598106 КПП: 772901001 ОГРН: 1057748848002 Свидетельство №3526 от 08.08.2012г. Адрес: 119311, г. Москва, проспект Вернадского, д.8А, помещение XXIII Телефон/факс: 8 (495) 604-41-70 Веб-сайт: https://smao.ru/contact
Реквизиты документа об образовании, Подтверждающего получение профессиональных знаний	Диплом о профессиональной переподготовке ПП-I №581546, рег. № 390 (г. Москва) 30.06.09г. Свидетельство № 0154/2012 от 24.09.12г. о повышении квалификации в «Институте профессионального образования» (г. Москва). Удостоверение о повышении квалификации №0079 от 31.08.2015г. «ОО ДПО «Международная академия экспертизы и оценки» Квалификационный аттестат в области оценочной деятельности №002557-2 от 30.01.2018г. по направлению "Оценка движимого имущества" Квалификационный аттестат в области оценочной деятельности №009609-1 от 12.04.2018г. по направлению "Оценка недвижимости" Квалификационный аттестат в области оценочной деятельности №017573-3 от 20.09.2019г. по направлению "Оценка бизнеса" Согласно Постановлению Правительства Российской Федерации №109 от 04.02.2021г. срок действия квалификационных аттестатов продлевается: на 7 месяцев - в отношении квалификационных аттестатов, выданных с 1 ноября 2017г. по 31 января 2018; на 4 месяца - в отношении квалификационных аттестатов, выданных с 1 февраля по 31 мая 2018г.
Стаж работы в оценочной деятельности	С 08.08.2012г.
Степень участия в проведении оценки объекта оценки	100%

1.4. Сведения о заказчике

Финансовый управляющий Демидова Олега Михайловича Бычков Дмитрий Сергеевич, действующий на основании Определения Арбитражного суда Кемеровской области от 28 февраля 2018 года по делу №А27-11763/2017:

ФИО	Демидов Олег Михайлович
ИНН	421703781667
Адрес	654041, г. Новокузнецк, ул. Сеченова, 5-10

1.5. Допущения и ограничивающие условия

В данном разделе перечислены допущения, функция которых освободить оценщика от ответственности по тем вопросам, которые находятся за пределами его компетенции. Также в данном разделе приведены ограничивающие условия и существенные обстоятельства, которые повлияли или могут повлиять на результаты оценки.

1. Отчет об оценке достоверен лишь в полном объеме и лишь в указанных в нем целях.
2. Оценщик не несет ответственности за юридическое описание прав оцениваемой собственности или за вопросы, связанные с рассмотрением прав собственности. Право оцениваемой собственности считается достоверным. Оцениваемая собственность считается свободной от каких-либо претензий или ограничений, кроме оговоренных в отчете.
3. Оценщик не обязан приводить обзорные материалы (фотографии, планы, чертежи и т. п.) по объектам оценки. Все рисунки в отчет включены исключительно для получения представления о собственности.
4. Оценщик предполагает отсутствие каких-либо скрытых фактов, влияющих на оценку, на состояние собственности. Оценщик не несет ответственности ни за наличие таких скрытых фактов, ни за необходимость выявления таковых.
5. Сведения, полученные оценщиком и содержащиеся в отчете, считаются достоверными. Однако оценщик не может гарантировать абсолютную точность информации, поэтому для всех сведений указывается источник информации.
6. Ни клиент, ни оценщик не могут использовать отчет иначе, чем это предусмотрено договором на оценку.
7. Итоговая величина стоимости объекта действительна только на дату оценки. Оценщик не принимает на себя никакой ответственности за изменение экономических, юридических и иных факторов, которые могут возникнуть после этой даты и повлиять на рыночную ситуацию, а, следовательно, и на стоимость объекта.
8. Итоговая величина стоимости объекта оценки, указанная в отчете об оценке, составленном в соответствии со всеми нормативными документами, регламентирующими оценочную деятельность, может быть признана для целей совершения сделки с объектом оценки, если с даты составления отчета об оценке до даты совершения сделки с объектом оценки или даты представления публичной оферты прошло не более 6 месяцев.

1.6. Применяемые стандарты

Оценка проводилась в соответствии с:

- Федеральным законом «Об оценочной деятельности в РФ» от 29.07.1998 №135-ФЗ (с изменениями и дополнениями).
- Федеральными стандартами оценки (далее – ФСО), обязательными к применению субъектами оценочной деятельности, ФСО №1, ФСО №2, ФСО №3, ФСО №7, ФСО №8, ФСО №10 утвержденными Приказами Минэкономразвития РФ от 20.05.2015г. №297, №298, №299, №611 от 25.09.2014г., №326 от 1 июня 2015 г., №328 от 1 июня 2015 г. соответственно.
- Стандарты и правила оценочной деятельности СРО СМАО «Оценка недвижимости» (Утверждено Решением Совета Партнерства НП «СМАОс» от « 15 » августа 2008 года Протокол № 78 от 15 августа 2008 года с Изменениями и дополнениями).

В соответствии с Федеральным законом «Об оценочной деятельности в РФ» в данном отчете под рыночной стоимостью объекта оценки понимается «наиболее вероятная цена, по которой объект оценки может быть отчужден на дату оценки на открытом рынке в условиях конкуренции, когда стороны сделки действуют разумно, располагая всей необходимой

информацией, а на величине цены сделки не отражаются какие-либо чрезвычайные обстоятельства, то есть когда:

- одна из сторон сделки не обязана отчуждать объект оценки, а другая сторона не обязана принимать исполнение;
- стороны сделки хорошо осведомлены о предмете сделки и действуют в своих интересах;
- объект оценки представлен на открытом рынке посредством публичной оферты, типичной для аналогичных объектов оценки;
- цена сделки представляет собой разумное вознаграждение за объект оценки и принуждения к совершению сделки в отношении сторон сделки с чьей-либо стороны не было;
- платеж за объект оценки выражен в денежной форме».

1.7. Этапы процесса оценки

Проведение оценки включает следующие этапы (ФСО 1):

- а) заключение договора на проведение оценки, включающего задание на оценку;
- б) сбор и анализ информации, необходимой для проведения оценки;
- в) применение подходов к оценке, включая выбор методов оценки и осуществление необходимых расчетов;
- г) согласование (в случае необходимости) результатов и определение итоговой величины стоимости объекта оценки;
- д) составление отчета об оценке.

2. Описание среды местонахождения, анализ рынка, описание объекта оценки

2.1. Описание среды местонахождения

Состояние экономики и основные экономические показатели России¹ приведены в Приложении к данному Отчету.

В декабре 2020 г. – январе 2021 г.² восстановление деловой активности в Сибири приобрело более устойчивый характер. Выросли спрос и цены на основные товары сибирского экспорта (уголь, металлы, продукты переработки), объемы их производства и реализации. Потребление электроэнергии превысило значения декабря 2019 года. В конце 2020 г. сибирские производители заключили ряд крупных долгосрочных контрактов, что гарантирует стабильную загрузку. Поддержку экономической динамике создает рост объемов производства сельхозпродукции и ввода жилья. Предпраздничная потребительская активность в декабре была меньше, чем в предыдущие годы. Это связано как с сохранением ограничений в сегменте общепита и развлечений, так и с изменениями потребительского поведения на фоне пандемии. ПОТРЕБЛЕНИЕ И ДОХОДЫ Спрос в декабре традиционно увеличился, но уровня предыдущих лет не достиг. Рост потребительской активности наблюдался только в последние две недели декабря. Представители санаториев и туркомплексов сообщили о весьма высокой заполняемости в январские праздники. Поскольку места не бронировались заранее, предприятиям пришлось решать вопросы с питанием гостей и численностью персонала в экстренном режиме, что повысило их издержки. О повышении спроса в конце года сообщили предприятия по продаже бытовой техники и электроники. Клиенты международной компании по продаже товаров для дома столкнулись с дефицитом товаров из низкой ценовой категории. На уровне 2019 г. сохранился спрос на детские товары. Некоторое оживление отмечали предприятия общественного питания. При этом продажи товаров повседневного спроса восстанавливались медленно. Некоторое увеличение среднего чека в продовольственном ретейле сопровождалось сокращением количества покупок в магазин. Большинство предприятий разных сфер сообщали об отсутствии намерений повысить заработную плату в 2021 году. ЦЕНЫ В декабре инфляция в Сибири ускорилась до 4,9%. Динамику определили цены на товары. Удорожание импортных кормов и добавок объясняет рост цен на яйца. Цены на хлеб, масло и сахар стабилизировались. При этом производители сахара и подсолнечного масла ограничивали оптовую продажу товара из-за фиксации цен на реализацию, ожидая государственной поддержки. Общепит старается сдерживать цены на готовые блюда за счет перехода на более дешевые ингредиенты. Производители корпусной мебели в декабре на фоне дефицита мебельных щитов и высокого спроса отмечали рост цен. Ценовые ожидания на ближайшие 3 месяца продолжились повышаться, особенно в торговле и строительстве. Более четверти предприятий отмечали увеличение частоты пересмотра цен на основе спроса. ДКУ И БАНКОВСКИЙ СЕКТОР Растущую динамику кредитования стимулировали мягкие денежно-кредитные условия и льготные программы. Высокая кредитная активность в декабре сохранялась в строительной отрасли. Банки отмечали рост спроса МСП на кредиты. Одним из факторов стало изменение с 2021 г. условий льготных кредитов (максимальная ставка снижена с 8,5 до 7%). Рост потребительских кредитов

¹ Министерство экономического развития Российской Федерации <https://www.economy.gov.ru>

² ЦБ РФ https://cbr.ru/Collection/Collection/File/31957/report_04022021.pdf

замедлялся. Банки отмечали снижение уровня одобрения для автокредитов и необеспеченных ссуд. Динамика ипотеки благодаря льготным программам осталась существенно выше 2019 г., но пик спроса, видимо, уже пройден. В ноябре–декабре 2020 г. снижение вкладов, которое наблюдалось четыре месяца подряд, сменилось незначительным ростом. Стараясь заинтересовать вкладчиков, банки предлагали более гибкие продукты (с выплатой процентов вперед и т.д.) и сезонные вклады.

ДОБЫЧА УГЛЯ В декабре 2020 г. – январе 2021 г. большинство угледобывающих компаний отметили улучшение конъюнктуры, повышенный внутренний и внешний спрос практически на все марки угля. По оценкам предприятий, спрос и цены могут оставаться на высоком уровне еще несколько месяцев. Рост экспорта и выход на новые рынки сбыта также отмечают производители энергетического и металлургического угля. Амбициозные планы и у производителей антрацита – нарастить в 2021 г. добычу на 35%. Благоприятны для сбыта угля на внутреннем рынке и низкие температуры осенне-зимнего периода. Два поставщика энергетического угля отмечали увеличение поставок для тепловых электростанций и рост продаж населению (в декабре - на четверть). Каждое третье предприятие планирует расширение инвестиций.

ДЕРЕВООБРАБОТКА Большинство компаний отрасли продолжали стабильно работать – производство, спрос и экспорт не сократились, и даже подросли в некоторых сегментах. Увеличение производства и продаж отметили два крупных производителя целлюлозно-бумажной промышленности полного цикла, в том числе за счет быстрого роста сегмента упаковки. Один из них сообщил о крупных поставках целлюлозы и картона в Китай. Производитель древесных плит отметил возросший спрос, который позволил выйти на докризисные объемы. Также наблюдалось расширение производства плит МДФ, спрос на которые вырос в 2,5 раза. Производитель пиломатериалов, большая часть которых идет на экспорт, отметил улучшение конъюнктуры – спрос восстанавливается, набирают обороты мебельные производства в Китае. Растет спрос на биотопливо. Производители пеллет (топливных гранул) сообщили об увеличении инвестиционных планов по вводу новых мощностей.

МЕТАЛЛУРГИЯ Крупнейший в макрорегионе производитель черного металлопроката сообщил, что рыночная конъюнктура благоприятна. В декабре поставки продукции увеличились на 5% г/г, в том числе на экспорт – на 11% (рост экспорта ж/д рельсов в Монголию и первая поставка для метро Мехико). В компании не исключают дальнейшего роста спроса и цен. Пять производителей, входящих в крупнейший алюминиевый холдинг, отметили выполнение производственной программы в полном объеме. Они подтвердили рост спроса на низкоуглеродный алюминий и заключение в декабре новых долгосрочных контрактов, в том числе с крупным автоконцерном. Поставки на азиатский рынок гарантируют объем загрузки даже при сжатии внешнего спроса. Инвестиции холдинга в Сибири не сокращаются, запуск нового завода запланирован на весну текущего года. Благоприятную конъюнктуру отметил и другой производитель цветных металлов и металлов платиновой группы, компания остается одной из самых рентабельных в отрасли. Производитель планирует увеличить инвестиции в модернизацию производства и «зеленые» технологии.

2.2. Описание объекта оценки

Согласно статье 128 Гражданского кодекса Российской Федерации (далее ГК РФ): «К объектам гражданских прав относятся вещи, включая деньги и ценные бумаги, иное имущество, в том числе имущественные права; работы и услуги; информация; результаты интеллектуальной деятельности, в том числе исключительные права на них (интеллектуальная собственность); нематериальные блага».

Следовательно, право на получение дебиторской задолженности является имущественным правом, а сама дебиторская задолженность является частью имущества. Заметим, что сегодня практически ни один субъект хозяйственной деятельности не существует без дебиторской задолженности.

Дебиторскую задолженность условно можно подразделить на нормальную и просроченную дебиторскую задолженность.

Задолженность за товары, работы, услуги, не оплаченные в установленный договором срок, представляет собой просроченную дебиторскую задолженность.

Просроченная дебиторская задолженность, в свою очередь, может быть сомнительной и безнадежной.

В соответствии с пунктом 1 статьи 266 Налогового кодекса Российской Федерации (далее НК РФ): «сомнительным долгом признается любая задолженность перед налогоплательщиком, возникшая в связи с реализацией товаров, выполнением работ, оказанием услуг, в случае, если эта задолженность не погашена в сроки, установленные договором, и не обеспечена залогом, поручительством, банковской гарантией».

По истечении срока исковой давности сомнительная дебиторская задолженность переходит в категорию безнадежной задолженности (не реальной к взысканию).

Согласно пункту 2 статьи 266 НК РФ: «безнадежными долгами (долгами, нереальными ко взысканию) признаются те долги перед налогоплательщиком, по которым истек установленный срок исковой давности, а также те долги, по которым в соответствии с гражданским законодательством обязательство прекращено вследствие невозможности его исполнения, на основании акта государственного органа или ликвидации организации».

Дебиторская задолженность, нереальная к взысканию, может образоваться вследствие:

- ликвидации должника;
- банкротства должника;
- истечения срока исковой давности без подтверждения задолженности со стороны должника;
- наличия денежных средств на счетах в «проблемном» банке. Здесь возможны два варианта:

- во-первых, если после вынесения арбитражным судом постановления о ликвидации банка денежных средств для погашения дебиторской задолженности не хватает, то такая дебиторская задолженность признается нереальной к взысканию и соответственно подлежит списанию на финансовые результаты;
- во-вторых, если вместо ликвидации банка предусматривается его реструктуризация, то организация может создать резерв по сомнительным долгам и ждать восстановления банком платежеспособности.

В зависимости от предполагаемых сроков погашения дебиторская задолженность подразделяется на:

- краткосрочную;
- долгосрочную.

Согласно Заданию на оценку, объектом оценки является:

право требования дебиторской задолженности, правообладатель:
Демидов Олег Михайлович ИНН 421703781667

№	Наименование должника	Сумма задолженности, руб.
1	Демидов Игорь Олегович	1 211 623,00

Заказчиком предоставлены следующие документы³:

- Определение и Решение Арбитражного суда Кемеровской области;
- Постановление Седьмого Арбитражного Апелляционного суда;
- АКТ совместной сверки расчетов по налогам, сборам, страховым взносам, пеням, штрафам, процентам;
- Выписка из Единого государственного реестра налогоплательщиков в отношении физического лица;
- Справка о состоянии расчетов по налогам, сборам, страховым взносам, пеням, штрафам, процентам физических лиц, не являющихся индивидуальными предпринимателями.

В связи с отсутствием информации о техническом состоянии транспортных средств, объектов недвижимости - оценка рыночной стоимости указанных объектов не производилась.

Исходя из проведенного анализа представленных документов, ниже произведен расчет рыночной стоимости указанной дебиторской задолженности.

3. Определение рыночной стоимости

Согласно стандартам, применяемым в данном отчете (ФСО №1) «Основными подходами, используемыми при проведении оценки, являются сравнительный, доходный и затратный подходы. При выборе используемых при проведении оценки подходов следует учитывать не только возможность применения каждого из подходов, но и цели и задачи оценки, предполагаемое использование результатов оценки, допущения, полноту и достоверность исходной информации. На основе анализа указанных факторов обосновывается выбор подходов, используемых оценщиком».

Стандартами предусмотрены три подхода к оценке:

- Сравнительный подход - совокупность методов оценки, основанных на получении стоимости объекта оценки путем сравнения оцениваемого объекта с объектами-аналогами. Сравнительный подход рекомендуется применять, когда доступна достоверная и достаточная для анализа информация о ценах и характеристиках объектов-аналогов. При этом могут применяться как цены совершенных сделок, так и цены предложений. В рамках сравнительного подхода применяются различные методы, основанные как на прямом сопоставлении оцениваемого объекта и объектов-аналогов, так и методы, основанные на анализе статистических данных и информации о рынке объекта оценки.
- Доходный подход - совокупность методов оценки, основанных на определении ожидаемых доходов от использования объекта оценки. Доходный подход рекомендуется применять, когда существует достоверная информация, позволяющая прогнозировать будущие доходы, которые объект оценки способен приносить, а также связанные с объектом оценки расходы. В рамках

³ Копии указанных документов находятся в Приложении к данному Отчету

доходного подхода применяются различные методы, основанные на дисконтировании денежных потоков и капитализации дохода.

- Затратный подход - совокупность методов оценки стоимости объекта оценки, основанных на определении затрат, необходимых для приобретения, воспроизводства либо замещения объекта оценки с учетом износа и устареваний. Затратный подход преимущественно применяется в тех случаях, когда существует достоверная информация, позволяющая определить затраты на приобретение, воспроизводство либо замещение объекта оценки. В рамках затратного подхода применяются различные методы, основанные на определении затрат на создание точной копии объекта оценки или объекта, имеющего аналогичные полезные свойства. Критерии признания объекта точной копией объекта оценки или объектом, имеющим сопоставимые полезные свойства, определяются федеральными стандартами оценки, устанавливающими требования к проведению оценки отдельных видов объектов оценки и (или) для специальных целей.

В случае использования нескольких подходов к оценке, а также использования в рамках какого-либо из подходов к оценке нескольких методов оценки выполняется предварительное согласование их результатов с целью получения промежуточного результата оценки объекта оценки данным подходом. При согласовании существенно отличающихся промежуточных результатов оценки, полученных различными подходами или методами, в отчете необходимо отразить проведенный анализ и установленную причину расхождений. Существенным признается такое отличие, при котором результат, полученный при применении одного подхода (метода), находится вне границ указанного оценщиком диапазона стоимости, полученной при применении другого подхода (методов) (при наличии).

Согласно применяемым в данном отчете стандартам, ниже произведены:

- оценка объекта затратным подходом;
- оценка объекта сравнительным подходом;
- оценка объекта доходным подходом;
- согласование результатов и определение итоговой величины стоимости.

3.1. Оценка затратным подходом

Затратный подход - совокупность методов оценки стоимости объекта оценки, основанных на определении затрат, необходимых для приобретения, воспроизводства либо замещения объекта оценки с учетом износа и устареваний. Затратный подход преимущественно применяется в тех случаях, когда существует достоверная информация, позволяющая определить затраты на приобретение, воспроизводство либо замещение объекта оценки. В рамках затратного подхода применяются различные методы, основанные на определении затрат на создание точной копии объекта оценки или объекта, имеющего аналогичные полезные свойства. Критерии признания объекта точной копией объекта оценки или объектом, имеющим сопоставимые полезные свойства, определяются федеральными стандартами оценки, устанавливающими требования к проведению оценки отдельных видов объектов оценки и (или) для специальных целей.

В связи с тем, что для оценки права требования невозможно определить затраты на приобретение, воспроизводство либо замещение объекта оценки, Оценщик принял решение отказаться от применения затратного подхода.

3.2. Оценка сравнительным подходом

Сравнительный подход - совокупность методов оценки, основанных на получении стоимости объекта оценки путем сравнения оцениваемого объекта с объектами-аналогами. Сравнительный подход рекомендуется применять, когда доступна достоверная и достаточная для анализа информация о ценах и характеристиках объектов-аналогов. При этом могут применяться как цены совершенных сделок, так и цены предложений. В рамках сравнительного подхода применяются различные методы, основанные как на прямом сопоставлении оцениваемого объекта и объектов-аналогов, так и методы, основанные на анализе статистических данных и информации о рынке объекта оценки.

В связи с тем, что для оценки права требования не доступна достоверная и достаточная для анализа информация о ценах и характеристиках объектов-аналогов, Оценщик принял решение отказаться от применения сравнительного подхода.

3.3. Оценка доходным подходом

Доходный подход - совокупность методов оценки, основанных на определении ожидаемых доходов от использования объекта оценки. Доходный подход рекомендуется применять, когда существует достоверная информация, позволяющая прогнозировать будущие доходы, которые объект оценки способен приносить, а также связанные с объектом оценки расходы. В рамках доходного подхода применяются различные методы, основанные на дисконтировании денежных потоков и капитализации дохода.

На первом этапе была определена сумма возможная к возврату. Расчет приведен в таблице:

№	Наименование дебитора	Сумма возможная к возврату, руб.
1	Демидов Игорь Олегович	1 211 623,00

В качестве будущей стоимости, которую приобретет инвестор, принимается балансовая стоимость дебиторской задолженности, скорректированная с учетом риска инвестора. Проценты, которые он может получить с дебитора за пользование чужими денежными средствами, а так же судебные издержки и налоги в расчете не учитываются. Расчеты проводятся на основе дисконтирования суммы задолженности на весь период ее возможного погашения.

Норма дисконтирования, применяемая для пересчета будущего денежного потока (номинальной стоимости дебиторской задолженности) в настоящую стоимость, является в основном функцией риска инвестиций в рассматриваемый проект.

Оценка доходным подходом в данном отчете реализована двумя методами:

Метод 1. Метод на основании вероятности гашения

Рыночная стоимость дебиторской задолженности определялась по формуле:

Рыночная стоимость = Сумма возможная к возврату * Коэффициент дисконтирования

Экономический смысл данной формулы определяется падением вероятности возврата долга, и обесцениваем самого долга от срока неплатежа, определяемым коэффициентом корректировки.

Шкала коэффициентов дисконтирования, составленная на основе вероятности безнадёжности долгов

Срок существования дебиторской задолженности, мес.	До 1 мес.	1-2 мес.	2-3 мес.	3-4 мес.	4-5 мес.	5-6 мес.	6-12 мес.	12-24 мес.	Свыше 24 мес.
Вероятность безнадёжности долгов	0,025	0,05	0,075	0,1	0,15	0,3	0,5	0,75	0,95
Коэффициент дисконтирования	0,975-0,95	0,95-0,925	0,925-0,9	0,9-0,85	0,85-0,7	0,7-0,5	0,5-0,25	0,25-0,05	0,05-0

Расчет указанным методом приведен в таблице:

№	Наименование дебитора	Сумма возможная к возврату, руб.	Процент возмещения, %	Рыночная стоимость, руб.
1	Демидов Игорь Олегович	1 211 623,00	25,00%	302 906

Метод 2. Метод Болотских В.В. основанный на коэффициенте возвратности просроченной дебиторской задолженности.

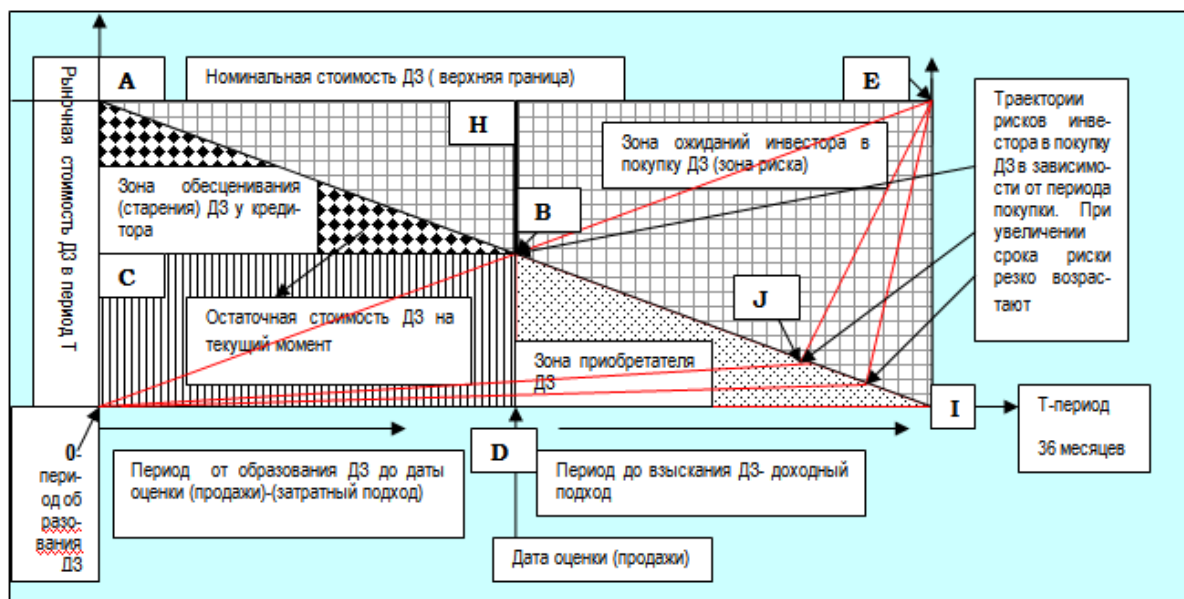
Рыночная стоимость дебиторской задолженности определялась по формуле:

Сумма возможная к возврату с учетом коэффициента невозвратности = Сумма возможная к возврату * (1 - Коэффициент невозвратности дебиторской задолженности)

Оценка дебиторской задолженности проводится из следующих предположений:

- Общий срок исковой давности по взысканию дебиторской задолженности согласно ст.196 ГК РФ составляет три года или 36 месяцев. Именно за этот период дебиторская задолженность должна быть либо взыскана в установленном порядке, либо продана, за исключением особых случаев (мораторная задолженность). После истечения 36 месяцев дебиторскую задолженность списывают на убытки за баланс и еще 5 лет наблюдают за ее погашением, но такая задолженность тоже относится к особым случаям.
- За этот период дебиторская задолженность обесценивается от номинальной стоимости до нуля по причине практической невозможности ее взыскания.
- И продавец, и покупатель дебиторской задолженности в общем случае будут стремиться к приемлемому уровню цены, верхним пределом которой можно считать

номинальное значение, поскольку получение штрафных санкций с должника если и будет иметь место, то по истечении 6-месячного срока с даты оценки из-за сроков проведения судебной процедуры.



Графическая схема методики оценки дебиторской задолженности.

Доходный подход основан на расчете возможных затрат покупателя на приобретение дебиторской задолженности с учетом рисков вложения в этот вид активов при условии, что покупатель сможет в судебном порядке взыскать задолженность (по номиналу) в установленные законом сроки. Здесь периодом является срок от даты оценки до 36 месяцев с момента образования.

Ставка дисконта рассчитывается с учетом рисков, характерных как для бизнеса в целом, так и с учетом факторов, влияющих только на конкретный актив - дебиторскую задолженность.

Для понимания особенностей расчета ставки дисконта обратимся к графической схеме. При покупке дебиторской задолженности в точке В, покупатель будет нести собственные риски, ограниченные областью В-Н-Е, в то же время купленная им дебиторская задолженность будет содержать и все ранее присущие ей риски, находящиеся в зоне А-Н-В, т.е. общая зона рисков для инвестора составит область А-В-Е, но при этом срок дисконтирования задолженности до номинальной стоимости будет исчисляться от даты покупки до конца периода, т.е. до 36 месяцев. Все эти факторы должны быть заложены в ставку дисконта для покупателя. Поэтому общая формула для определения ставки дисконта определяется в следующем виде:

$$R_{дп} = R_{тр} * K_{с.р.} * K_{изм}$$

Где – **R_{тр}**- требуемая инвестором ставка доходности

K_{с.р.}- коэффициент совокупного риска

K_{изм.}- коэффициент изменения совокупного риска

R_{тр}- требуемая инвестором ставка доходности будет складываться из:

- безрисковой ставки 7,08% (ставка доходности по ОФЗ на дату оценки⁴)
- дополнительной премии за риски.

При расчете дополнительной премии за риски использована следующая таблица⁵:

Характеристика премий за риск, связанный с инвестированием в конкретное предприятие

Вид риска	Вероятный интервал значений (%)	Параметры риска	Принятое значение
1. Руководящий состав: ключевая фигура, качество управления	0-5	Независимость (зависимость) от одной ключевой фигуры; наличие (отсутствие) управленческого резерва	5,00
2. Размер предприятия	0-5	Крупное (среднее, мелкое) предприятие, монополистическая или конкурентная форма рынка, на котором действует предприятие с позиции предложения	5,00
3. Финансовая структура (источники финансирования предприятия)	0-5	Соответствующая нормам (например, среднеотраслевым) или завышенная доля заемных источников в совокупном капитале предприятия	5,00
4. Товарная и территориальная диверсификация	0-5	Широкий (узкий) ассортимент продукции; территориальные границы рынка сбыта: внешний, региональный, местный рынок	5,00
5. Диверсифицируемость клиентуры	0-5	Форма рынка, на котором действует компания с позиции спроса: много или несколько потребителей; незначительная (значительная) доля в объеме продаж, приходящаяся на одного или нескольких покупателей	5,00
6. Уровень и прогнозируемость прибылей	0-5	Стабильность (нестабильность) уровня дохода, рентабельность; наличие (отсутствие) необходимой для прогнозирования информации за последние три-пять лет о деятельности предприятия	5,00
7. Прочие риски	0-5 и более	Специфические риски, присущие оцениваемому предприятию, и глобальные риски	5,00
		Итого:	35,00

Для расчета ставки дисконта к требуемой ставке доходности на инвестиции мы рассчитываем коэффициент изменения совокупного риска, характерного для конкретного предприятия, отрасли и территории, рассчитывается по следующей форме и изменяется в пределах от 0,7 до 2,9:

⁴ https://www.sberbank.ru/ru/person/investments/broker_service/ofz-n

Копия источника информации приведена в Приложении

⁵Щербаков В.А., Щербакова Н.А. Оценка стоимости предприятия (бизнеса)

№ п/п	Показатели рисков	Ниже среднего			Средний			Выше среднего		
		0,5	0,7	0,8	0,9	1	1,25	1,5	1,7	2
	Региональные факторы риска.									
3.1.	Стабильность проводимой администрацией политики								1	
3.2.	Популярность политики администрации								1	
3.3.	Социальная напряженность в регионе								1	
3.4.	Возможность вооруженных конфликтов					1				
	Итого	0	0	0	0	1	0	0	3	0
	Риски общей макроэкономической ситуации									
4.1.	Инфляционные ожидания						1			
4.2.	Устойчивость валютного курса						1			
4.3.	Стабильность налоговой системы						1			
	Итого	0	0	0	0	0	3	0	0	0
	Количество наблюдений	0	0	0	0	1	3	0	3	0
	Взвешенный итог	0	0	0	0	1	3,75	0	5,1	0
	Совокупный риск									1,4071
	Дополнительные риски вложений в покупку ДЗ									
5.1.	Риск невзыскания									1
5.2.	Риск ликвидации должника									1
5.3.	Риск просрочки обращения в суд								1	
5.4.	Риск неплатежеспособности должника									1
	Итого	0	0	0	0	0	0	0	1	3
	Взвешенный итог	0	0	0	0	0	0	0	1,7	6
	Дополнительный риск									0,8556
	Общий совокупный риск									2,2627

Общий совокупный риск	2,2627
Безрисковая ставка	7,08%
Доходность ожидаемая инвестором	35,00%
Коэффициент невозвратности дебиторской задолженности	95,21%

Расчет указанным методом приведен в таблице:

№	Наименование дебитора	Сумма возможная к возврату, руб.	Коэффициент невозвратности дебиторской задолженности	Сумма возможная к возврату с учетом коэффициента невозвратности, руб.
1	Демидов Игорь Олегович	1 211 623,00	95,21%	57 984

Согласование результатов рыночной стоимости объекта оценки: **право требования дебиторской задолженности**, полученных доходным подходом приведено в таблице:

№	Наименование дебитора	Вероятность сценария №1	Стоимость по сценарию №1	Вероятность сценария №2	Стоимость по сценарию №2	Итоговая рыночная стоимость прав требования дебиторской задолженности (округленно), руб.
1	Демидов Игорь Олегович	0,5	302 906	0,5	57 984	180 445

4. Согласование результатов и получение итоговой величины рыночной стоимости

В связи с применением только одного из подходов и отсутствием необходимости согласования результатов полученных различными подходами, Рыночная стоимость объекта оценки:

Наименование дебитора	Итоговая рыночная стоимость прав требования дебиторской задолженности (округленно), руб.
Демидов Игорь Олегович	180 445 Сто восемьдесят тысяч четыреста сорок пять рублей

5. Заявление о качестве оценки

Данное заявление есть официальное объявление Оценщика о соответствии отчета об оценке требованиям действующего законодательства и используемым стандартам оценки:

1. Все факты, изложенные в отчете, верны и соответствуют действительности.
2. Сделанный анализ, высказанные мнения и полученные выводы принадлежат Оценщику и действительны строго исключительно в пределах ограничительных условий и допущений, оговоренных в настоящем отчете.
3. Оценщик не имеет ни настоящей, ни ожидаемой заинтересованности в оцениваемом имуществе, и действуют непредвзято и без предубеждения по отношению к заинтересованным в сделке сторонам.
4. Вознаграждение Оценщика не зависит от итоговой величины рыночной (и/или иной) стоимости объекта оценки, а также тех событий, которые могут наступить в результате использования заказчиком или третьими сторонами выводов и заключений, содержащихся в отчете.

Анализ, мнения и выводы были получены, а настоящий Отчет составлен в полном соответствии с требованиями Закона РФ «Об оценочной деятельности в РФ» и федеральных стандартов оценки.

Оценщик Шестаков Андрей Владимирович



Список источников информации

Нормативные акты, публикации:

1. Федеральный закон от 29.07.1998 г. № 135-ФЗ «Об оценочной деятельности в Российской Федерации».
2. Федеральные стандарты оценки:
 - a. ФСО № 1, утвержденный приказом Минэкономразвития России от 20.05.2015 г. № 297
 - b. ФСО № 2, утвержденный приказом Минэкономразвития России от 20.05.2015 г. № 298
 - c. ФСО № 3, утвержденный приказом Минэкономразвития России от 20.05.2015 г. № 299
3. Оценка стоимости предприятия (бизнеса) А.Г. Грязнова, А.М. Федотова М.: Интерреклама, 2003.
4. Методические рекомендации «Оценка прав требования по кредитным соглашениям банков», утвержденные Комитетом ассоциации российских банков по оценочной деятельности 26 мая 2010 г.
5. Федеральный долговой центр при правительстве Российской Федерации. Методическое руководство по анализу и оценке прав требования (дебиторской задолженности) при обращении взыскания на имущество организаций-должников. Стандарт оценки СТО ФДЦ 13-05-98, 1998.
6. Болотских В.В. О методике расчета рыночной стоимости прав требования дебиторской задолженности.
7. Козырь Ю.В. Оценка дебиторской задолженности.
8. Прудников В.И. Методика оценки дебиторской задолженности.

Материалы сайтов:

9. www.cbr.ru - Центральный банк Российской Федерации
10. www.gks.ru – Росстат
11. <http://economy.gov.ru> – МЭРТ РФ
12. www.appraiser.ru - Виртуальный клуб оценщиков
13. www.osenchik.ru – Сайт профессиональных оценщиков

Приложение

1. Определение и Решение Арбитражного суда Кемеровской области;
2. Постановление Седьмого Арбитражного Апелляционного суда;
3. АКТ совместной сверки расчетов по налогам, сборам, страховым взносам, пеням, штрафам, процентам;
4. Выписка из Единого государственного реестра налогоплательщиков в отношении физического лица;
5. Справка о состоянии расчетов по налогам, сборам, страховым взносам, пеням, штрафам, процентам физических лиц, не являющихся индивидуальными предпринимателями;
6. Сведения по ОФЗ;
7. Обзор рынка;
8. Сведения об оценщике:
 - Свидетельство НП «СМАО» №3526 от 08.08.2012г.
 - Страховой полис №922/1890281729 от 15.01.2021г. САО «РЕСО-ГАРАНТИЯ» на 100'000'000 рублей.
 - Диплом о профессиональной переподготовке ПП-I №581546, рег. № 390 (г.Москва) 30.06.09г.
 - Свидетельство о повышении квалификации в «Институте профессионального образования» (г.Москва) № 0154/2012 от 24.09.12г.
 - Удостоверение о повышении квалификации №0079 от 31.08.2015г. «ОО ДПО «Международная академия экспертизы и оценки».
 - Квалификационный аттестат в области оценочной деятельности №002557-2 от 30.01.2018г. по направлению "Оценка движимого имущества".
 - Квалификационный аттестат в области оценочной деятельности №017573-3 от 20.09.2019г. по направлению "Оценка бизнеса".



АРБИТРАЖНЫЙ СУД КЕМЕРОВСКОЙ ОБЛАСТИ

Красная ул., 8, Кемерово, 650000

info@kemerovo.arbitr.ru

<http://www.kemerovo.arbitr.ru>

Тел. (384-2) 58-43-26, тел./факс (384-2) 58-37-05

ОПРЕДЕЛЕНИЕ

по делу о банкротстве

город Кемерово

Дело № А27-11763/2017

28 февраля 2018 года

Резолютивная часть определения объявлена 27 февраля 2018 года

Определение в полном объеме изготовлено 28 февраля 2018 года

Арбитражный суд Кемеровской области в составе судьи Лукьяновой Т.Г.,

при ведении протокола и аудиозаписи секретарем судебного заседания Малыгиной М.С.,

при участии представителя финансового управляющего Асановой А.В., доверенность от 20 июня 2017 года, паспорт; представителя должника Некрасовой А.И., доверенность от 04 июля 2017 года, паспорт; представителя кредитора Гераськина М.Н., доверенность от 10 марта 2017 года, паспорт,

рассмотрев в открытом судебном заседании вопрос об утверждении финансового управляющего в деле о банкротстве Демидова Олега Михайловича, город Новокузнецк Кемеровской области,

у с т а н о в и л:

определением Арбитражного суда Кемеровской области от 08 сентября 2017 года в отношении должника – Демидова Олега Михайловича, город Новокузнецк Кемеровской области, 10 февраля 1965 года рождения, место рождения: г. Новокузнецк Кемеровской области, адрес регистрации: 654041, г. Новокузнецк, ул. Сеченова, 5-10, ИНН 421703781667, СНИЛС 12199638786 (далее – Демидов О.М., должник) введена процедура банкротства – реструктуризация долгов, финансовым управляющим утвержден Бычков Дмитрий Сергеевич; судебное разбирательство по делу о банкротстве должника назначено в судебном заседании 27 февраля 2018 года.

Указанные сведения опубликованы в газете «Коммерсантъ» №140 от 30 сентября 2017 года.

В судебном заседании 27 февраля 2018 года должник признан банкротом, в отношении него введена процедура реализации.

В соответствии с пунктом 1 статьи 32 Федерального закона от 26 октября 2002 года № 127-ФЗ «О несостоятельности (банкротстве)» (Закон о банкротстве), дела о банкротстве юридических лиц и граждан, в том числе индивидуальных предпринимателей, рассматриваются арбитражным судом по правилам, предусмотренным Арбитражным процессуальным кодексом Российской Федерации (АПК РФ), с особенностями, установленными Законом о банкротстве.

Абзацем 2 пункта 2 статьи 213.24 Закона о банкротстве предусмотрено, что при принятии решения о признании гражданина банкротом арбитражный суд утверждает в качестве финансового управляющего для участия в процедуре реализации имущества гражданина лицо, исполнявшее обязанности финансового управляющего и участвовавшее в процедуре реструктуризации долгов гражданина, если иная кандидатура к моменту признания гражданина банкротом не будет предложена собранием кредиторов.

Поскольку собранием кредиторов какая-либо иная кандидатура не предложена, суд утверждает финансовым управляющим для участия в процедуре реализации имущества должника Бычкова Дмитрия Сергеевича (почтовый адрес: 650066, город Кемерово, а/я 487) и информация о соответствии данной кандидатуры требованиям статей 20 и 20.2 Закона о банкротстве.

Согласно абзацу 2 пункта 3 статьи 213.9 Закона о банкротстве фиксированная сумма вознаграждения выплачивается финансовому управляющему одновременно по завершении процедуры, применяемой в деле о банкротстве гражданина, независимо от срока, на который была введена каждая процедура.

Размер фиксированной суммы вознаграждения, выплачиваемого финансовому управляющему, составляет 25 000 рублей одновременно за проведение процедуры, применяемой в деле о банкротстве (пункт 3 статьи 20.6 Закона о банкротстве).

В соответствии с пунктом 4 статьи 213.5 Закона о банкротстве, денежные средства на выплату вознаграждения финансовому управляющему в размере, равном фиксированной сумме вознаграждения финансового управляющего за одну процедуру, применяемую в деле о банкротстве гражданина, вносятся в депозит арбитражного суда.

Руководствуясь статьями 2, 33, 59, 213.1, 213.2, 213.6, 213.9, 213.24, 213.25 Федерального закона от 26 октября 2002 года № 127-ФЗ «О несостоятельности (банкротстве)», статьями 184, 223 Арбитражного процессуального кодекса Российской Федерации, суд

о п р е д е л и л:

утвердить финансовым управляющим имуществом Демидова Олега Михайловича, город Новокузнецк Кемеровской области Бычкова Дмитрия Сергеевича.

Определение подлежит немедленному исполнению и может быть обжаловано в Седьмой арбитражный апелляционный суд в десятидневный срок со дня вынесения.

Судья

Т.Г. Лукьянова



АРБИТРАЖНЫЙ СУД КЕМЕРОВСКОЙ ОБЛАСТИ

Красная ул., 8, Кемерово, 650000

info@kemerovo.arbitr.ru

<http://www.kemerovo.arbitr.ru>

Тел. (384-2) 58-43-26, тел./факс (384-2) 58-37-05

ИМЕНЕМ РОССИЙСКОЙ ФЕДЕРАЦИИ

РЕШЕНИЕ

по делу о банкротстве

город Кемерово

Дело № А27-11763/2017

28 февраля 2018 года

Резолютивная часть решения объявлена 27 февраля 2018 года

Решение в полном объеме изготовлено 28 февраля 2018 года

Арбитражный суд Кемеровской области в составе судьи Лукьяновой Т.Г.,

при ведении протокола и аудиозаписи секретарем судебного заседания Малыгиной М.С.,

при участии представителя финансового управляющего Асановой А.В., доверенность от

20 июня 2017 года, паспорт; представителя должника Некрасовой А.И., доверенность от

04 июля 2017 года, паспорт; представителя кредитора Гераськина М.Н., доверенность от

10 марта 2017 года, паспорт,

рассмотрев в открытом судебном заседании дело о несостоятельности (банкротстве)

Демидова Олега Михайловича, город Новокузнецк Кемеровской области, отчет

финансового управляющего о проведении процедуры реструктуризации в отношении

должника,

у с т а н о в и л:

определением Арбитражного суда Кемеровской области от 08 сентября 2017 года в

отношении должника – Демидова Олега Михайловича, город Новокузнецк Кемеровской

области, 10 февраля 1965 года рождения, место рождения: г. Новокузнецк Кемеровской

области, адрес регистрации: 654041, г. Новокузнецк, ул. Сеченова, 5-10, ИНН

421703781667, СНИЛС 12199638786 (далее – Демидов О.М., должник) введена процедура

банкротства – реструктуризация долгов, финансовым управляющим утвержден Бычков

Дмитрий Сергеевич; судебное разбирательство по делу о банкротстве должника назначено

в судебном заседании 27 февраля 2018 года.

Указанные сведения опубликованы в газете «Коммерсантъ» №140 от 30 сентября 2017 года.

К судебному заседанию финансовый управляющий представил отчет о ходе процедуры реструктуризации, ходатайство о признании должника банкротом и введении процедуры реализации.

В судебном заседании представитель должника ходатайствовал о приостановлении производства по делу до завершения процедур банкротства в отношении ООО «Уралсиб» (дело №А27-20528/2015) и в отношении ООО «Уралсиб-Нева» (дело №А56-97594/2015). В обоснование ходатайства о приостановлении производства по делу должник ссылается на то, что ни по одному из обязательств он не является непосредственным заемщиком денежных средств (является поручителем или залогодателем), а также в виду того, что 100 % обязательств должника обеспечены залогом имущества третьих лиц и поручительством третьих лиц, считает преждевременным вопрос о введении в отношении него дальнейшей процедуры банкротства. По мнению должника, дело о банкротстве подлежит приостановлению на основании части 1 статьи 143 АПК РФ до решения вопросов о завершении процедур банкротства ООО «Уралсиб» и о принятии арбитражным судом решения о введении/отказа во введении в отношении ООО «Уралсиб-Нева» процедуры конкурсного производства/внешнего управления, а также до завершения исполнительных производств в отношении других солидарных должников и обращения взыскания на заложенное имущество третьих лиц.

Лица, участвующие в деле возражали на ходатайство о приостановлении, просили признать должника банкротом. Представитель должника возражал против введения процедуры реализации.

Заслушав лиц, участвующих в деле, исследовав и оценив обстоятельства и материалы дела, представленные доказательства, суд к следующим выводам.

В соответствии с пунктом 1 статьи 32 Федерального закона от 26 октября 2002 года № 127-ФЗ «О несостоятельности (банкротстве)» (далее - Закон о банкротстве), статьей 223 Арбитражного процессуального кодекса Российской Федерации (далее – АПК РФ) дела о банкротстве юридических лиц и граждан, в том числе индивидуальных предпринимателей, рассматриваются арбитражным судом по правилам, предусмотренным АПК РФ, с особенностями, установленными названным Федеральным законом.

Рассмотрев ходатайство должника о приостановлении производства по делу, суд отказывает в его удовлетворении в связи со следующим.

Согласно пункту 1 статьи 58 Закона о банкротстве производство по делу о банкротстве может быть приостановлено по ходатайству лица, участвующего в деле о банкротстве, в случае:

обжалования судебных актов, предусмотренных статьей 52 настоящего Федерального закона;

обжалования решений собрания кредиторов (комитета кредиторов);

в иных предусмотренных Арбитражным процессуальным кодексом Российской Федерации и настоящим Федеральным законом случаях.

Согласно части 1 статьи 143 АПК РФ, арбитражный суд обязан приостановить производство по делу в случае:

1) невозможности рассмотрения данного дела до разрешения другого дела, рассматриваемого Конституционным Судом Российской Федерации, конституционным (уставным) судом субъекта Российской Федерации, судом общей юрисдикции, арбитражным судом;

2) пребывания гражданина-ответчика в действующей части Вооруженных Сил Российской Федерации или ходатайства гражданина-истца, находящегося в действующей части Вооруженных Сил Российской Федерации;

3) смерти гражданина, являющегося стороной в деле или третьим лицом, заявляющим самостоятельные требования относительно предмета спора, если спорное правоотношение допускает правопреемство;

4) утраты гражданином, являющимся стороной в деле, дееспособности.

Как следует из статьи 144 АПК РФ, арбитражный суд вправе приостановить производство по делу в случае:

1) назначения арбитражным судом экспертизы;

2) реорганизации организации, являющейся лицом, участвующим в деле;

3) привлечения гражданина, являющегося лицом, участвующим в деле, для выполнения государственной обязанности;

4) нахождения гражданина, являющегося лицом, участвующим в деле, в лечебном учреждении или длительной служебной командировке;

5) рассмотрения международным судом, судом иностранного государства другого дела, решение по которому может иметь значение для рассмотрения данного дела.

Исходя из приведенных выше норм, Закон о банкротстве и АПК РФ не предусматривают возможность приостановить дело до завершения процедур банкротства в отношении юридических лиц.

Согласно части 1 статьи 363 ГК РФ при неисполнении или ненадлежащем исполнении должником обеспеченного поручительством обязательства поручитель и должник отвечают перед кредитором солидарно, если законом или договором поручительства не предусмотрена субсидиарная ответственность поручителя.

Как следует из пункта 47 Постановления Пленума ВАС РФ от 12.07.2012 N 42 "О некоторых вопросах разрешения споров, связанных с поручительством" (далее – Постановление Пленума №42), требование кредитора к поручителю является денежным (абзац четвертый статьи 2 Закона о банкротстве) и может являться основанием для возбуждения дела о банкротстве, при этом наличие у данного кредитора также иного обеспечения того же обязательства (например, залога) не является препятствием для этого.

Согласно пункту 51 Постановления Пленума №42, кредитор вправе требовать возбуждения как дела о банкротстве основного должника, так и поручителя.

Кредитор имеет право на установление его требований как в деле о банкротстве основного должника, так и поручителя (в том числе если поручитель несет субсидиарную ответственность), а при наличии нескольких поручителей - и в деле о банкротстве каждого из них.

Из вышеизложенных норм следует, что наличие возбужденного дела о банкротстве в отношении основного должника не находится в прямой зависимости от дела о банкротстве в отношении поручителя, поскольку кредитор вправе обратиться с заявлением о банкротстве как в отношении основного должника, так и поручителя, следовательно, судебные акты, которые будут вынесены по итогам рассмотрения дел о банкротстве основных должников не имеют правового значения для процедуры банкротства поручителя – должника по настоящему делу, кроме того, должник как поручитель должен был осознавать риск наступления указанных неблагоприятных последствий, в связи с чем, суд отказывает представителю должника в удовлетворении ходатайства о приостановлении производства по делу.

Рассмотрев ходатайство финансового управляющего о признании должника банкротом и введении процедуры реализации, суд его удовлетворяет в связи со следующими обстоятельствами.

В соответствии со статьей 214.1 Закона о банкротстве к отношениям, связанным с банкротством индивидуальных предпринимателей, применяются правила параграфов 1.1, 4 главы X настоящего Федерального закона, с учетом особенностей, установленных настоящим параграфом.

В силу статьи 213.2 Закона о банкротстве при рассмотрении дела о банкротстве гражданина применяются реструктуризация долгов гражданина, реализация имущества гражданина, мировое соглашение.

Согласно пункту 1 статьи 213.24 Закона о банкротстве, в случае если гражданином, конкурсными кредиторами и (или) уполномоченным органом не представлен план

реструктуризации долгов гражданина в течение срока, установленного настоящим Федеральным законом, арбитражный суд принимает решение о признании гражданина банкротом.

Как следует из реестра требований кредиторов денежные обязательства, неисполненные должником в течение более трех месяцев и включенные в реестр требований кредиторов третьей очереди составляют 495 776 858 рублей.

Как следует из отчета финансового управляющего, в ходе процедуры реструктуризации долгов выявлено следующее имущество должника:

земельный участок, 33 924 кв. м., кадастровый № 47:14:0203006:36, категория земель - земли сельскохозяйственного назначения, разрешенное использование - для дачного строительства, место нахождения: Ленинградская область, Ломоносовский район, МО "Пениковское сельское поселение", ЗАО "Плодоягодное", в районе дер. Сойкино, квартал 6, рабочий участок 42, уч. 1 (залог в пользу ПАО «Сбербанк России»);

земельный участок, 33 924 кв. м., кадастровый № 47:14:0203006:35, категория земель - земли сельскохозяйственного назначения, разрешенное использование - для дачного строительства, место нахождения: Ленинградская область, Ломоносовский район, МО "Пениковское сельское поселение", ЗАО "Плодоягодное", в районе дер. Сойкино, квартал 6, рабочий участок 42, участок 3 (залог в пользу ПАО «Сбербанк России»);

земельный участок, 4 575 кв. м., кадастровый № 47:14:0203006:38, категория земель - земли сельскохозяйственного назначения, разрешенное использование - для дачного строительства, место нахождения: Ленинградская область, Ломоносовский район, МО "Пениковское сельское поселение", ЗАО "Плодоягодное", в районе дер. Сойкино, квартал 6.

Согласно отчету финансового управляющего Демидов О.М. ранее имел в собственности (полной и долевой) 111 объектов недвижимости. Как следует из анализа сделок должника, выявленные сделки по выбытию объектов недвижимости за период 2014-2016 г.г. необходимо в дальнейшем исследовать с целью выявления оснований для оспаривания сделок в соответствии с действующим законодательством РФ.

Согласно анализу финансового состояния, в результате анализа имущества и обязательств, хозяйственной деятельности Демидова О.М. сделаны выводы о неплатежеспособности должника и невозможности восстановления платежеспособности, средств должника недостаточно для удовлетворения требований кредиторов в полном объеме. В связи с этим целесообразным представляется проведение процедуры банкротства физического лица - реализация имущества гражданина.

Управляющим подготовлено заключение о наличии (отсутствии) признаков фиктивного или преднамеренного банкротства, согласно которому сделаны выводы о наличии признаков преднамеренного банкротства Демидова О.М. и об отсутствии оснований для проведения проверки наличия признаков фиктивного банкротства.

Также суд учитывает, что должник не воспользовался правом на предоставление плана реструктуризации, на вопрос суда представитель должника пояснил, что должник не намерен его предоставлять.

Согласно пункту 1 статьи 213.24 Закона о банкротстве арбитражный суд принимает решение о признании гражданина банкротом в случае, если собранием кредиторов не одобрен план реструктуризации долгов гражданина, за исключением случая, предусмотренного пунктом 4 статьи 213.17 настоящего Федерального закона.

Как следует из материалов дела, на первом собрании кредиторов от 18 января 2018 года, на котором принимало участие 88,9% от общей суммы кредиторской задолженности, принято решение обратиться в суд с ходатайством о признании должника банкротом и введении процедуры реализации имущества. Данное решение собрания оспаривалось должником, 27 февраля 2018 года судом оглашена резолютивная часть определения об отказе в удовлетворении заявления.

Учитывая вышеизложенные обстоятельства, суд признает должника банкротом, вводит процедуру реализации имущества гражданина на основании пункта 2 статьи 213.24 Закона о банкротстве, согласно которому в случае принятия арбитражным судом решения о признании гражданина банкротом арбитражный суд принимает решение о введении реализации имущества гражданина. Реализация имущества гражданина вводится на срок не более чем шесть месяцев. Указанный срок может продлеваться арбитражным судом в отношении соответственно гражданина, не являющегося индивидуальным предпринимателем, индивидуального предпринимателя по ходатайству лиц, участвующих в деле о банкротстве.

Все имущество должника, имеющееся на дату принятия решения арбитражного суда о признании гражданина банкротом и введении реализации имущества и выявленное или приобретенное после даты принятия указанного решения, составляет конкурсную массу, за исключением имущества, определенного пунктом 3 статьи 213.25 Закона о банкротстве.

После завершения расчетов с кредиторами финансовый управляющий обязан представить в арбитражный суд отчет о результатах реализации имущества гражданина с приложением копий документов, подтверждающих продажу имущества гражданина и погашение требований кредиторов, а также реестр требований кредиторов с указанием

размера погашенных требований кредиторов (пункт 1 статьи 213.28 Закона о банкротстве).

Суд разъясняет, что если при рассмотрении дела о банкротстве будет установлено, что должник не представил необходимые сведения суду или финансовому управляющему при имеющейся у него возможности либо представил заведомо недостоверные сведения, это может повлечь неосвобождение должника от обязательств (абзац третий пункта 4 статьи 213.28 Закона).

При принятии решения о признании должника банкротом судом рассмотрен вопрос об утверждении финансового управляющего имуществом должника-гражданина, о чем вынесено определение.

Руководствуясь статьями 2, 33, 59, 213.1, 213.2, 213.6, 213.9, 213.24, 213.25 Федерального закона от 26 октября 2002 года № 127-ФЗ «О несостоятельности (банкротстве)», статьями 184, 223 Арбитражного процессуального кодекса Российской Федерации, суд

р е ш и л:

признать должника – Демидова Олега Михайловича, город Новокузнецк Кемеровской области, 10 февраля 1965 года рождения, место рождения: г. Новокузнецк Кемеровской области, адрес регистрации: 654041, г. Новокузнецк, ул. Сеченова, 5-10, ИНН 421703781667, СНИЛС 12199638786 несостоятельным (банкротом) и ввести реализацию имущества.

С даты признания должника банкротом наступают последствия и ограничения, установленные статьей 213.25 Федерального закона от 26 октября 2002 года № 127-ФЗ «О несостоятельности (банкротстве)», в том числе и предусмотренные пунктом 9 этой статьи.

Назначить судебное разбирательство по отчету о реализации имущества должника в судебном заседании арбитражного суда первой инстанции на 14 августа 2018 года 10 часов 00 минут в помещении арбитражного суда по адресу: 650025, город Кемерово, улица Черняховского, дом № 2, этаж 2, зал 2212 (телефон помощника судьи (384-2) 45-10-42, секретаря судебного заседания 8 (384-2) 45-10-56).

Взыскать с Демидова Олега Михайловича, город Новокузнецк в пользу публичного акционерного общества «Сбербанк России», город Москва расходы по уплате государственной пошлины в размере 6000 рублей.

Выдать исполнительный лист после вступления решения суда в законную силу.

Финансовому управляющему представить не позднее чем за пять дней до даты заседания сведения о финансовом состоянии гражданина, отчет о результатах реализации имущества должника с приложением копий документов, подтверждающих продажу

имущества и погашения требований кредиторов, а также реестр требований кредиторов с указанием размера непогашенных требований кредиторов.

Информацию о движении дела можно получить на официальном сайте Арбитражного суда Кемеровской области в информационно-телекоммуникационной сети «Интернет» (www.kemerovo.arbitr.ru). Представляемые по делу документы должны быть также обязательно направлены в арбитражный суд в электронном виде через единый сервис <http://my.arbitr.ru>.

Решение подлежит немедленному исполнению и может быть обжаловано в Седьмой арбитражный апелляционный суд в течение месяца со дня его принятия.

Судья

Т.Г. Лукьянова



СЕДЬМОЙ АРБИТРАЖНЫЙ АПЕЛЛЯЦИОННЫЙ СУД

улица Набережная реки Ушайки, дом 24, Томск, 634050, <http://7aas.arbitr.ru>

ПОСТАНОВЛЕНИЕ

город Томск

Дело № А27-11763/2017

Резолютивная часть постановления объявлена 27 января 2021 года.

Постановление изготовлено в полном объеме 12 февраля 2021 года.

Седьмой арбитражный апелляционный суд в составе:

председательствующего

Иванова О.А.,

судей

Кудряшевой Е.В.,

Усаниной Н.А.,

при ведении протокола судебного заседания помощником судьи Гойник А.В. с использованием средств аудиозаписи в режиме веб-конференции, рассмотрел в судебном заседании апелляционную жалобу финансового управляющего Бычкова Дмитрия Сергеевича (№ 07АП-6378/2018(11)) на определение от 23.11.2020 Арбитражного суда Кемеровской области по делу № А27-11763/2017 (судья Лукьянова Т.Г.) о несостоятельности (банкротстве) Демидова Олега Михайловича, 10 февраля 1965 года рождения, место рождения: г. Новокузнецк Кемеровской области, фактическое место жительства: город Санкт-Петербург, адрес электронной почты: demidovom@mail.ru, почтовый адрес: 195297, ОПС №297, а/я 10, ИНН 421703781667, СНИЛС 12199638786, принятого по заявлению финансового управляющего о применении последствий недействительности сделки в виде взыскания с Демидова Игоря Олеговича (ответчик) денежных средств в размере 2 482 116, 13 рублей,

В судебном заседании приняли участие:

от финансового управляющего – Арямкина Е.А. (доверенность от 12.10.2020),

от Демидова О.М. – Трофимович Э.Э. (доверенность от 30.07.2019),

от Демидова И.О. – Самойлова А.В. (доверенность от 22.09.2020),

иные лица, участвующие в деле, не явились, надлежащее извещение

УСТАНОВИЛ:

решением Арбитражного суда Кемеровской области от 28.02.2018 Демидов Олег Михайлович, 10.02.1965 года рождения, место рождения: г. Новокузнецк Кемеровской области, фактическое место жительства: город СанктПетербург, адрес электронной почты:

demidovom@mail.ru, почтовый адрес: 195297, ОПС №297, а/я 10, ИНН 421703781667, СНИЛС 12199638786 (далее – Демидов О.М., должник), признан банкротом, в отношении должника введена процедура реализации имущества.

Определением суда от 28.02.2018 финансовым управляющим должник утвержден Бычков Дмитрий Сергеевич.

Указанные сведения опубликованы 17.03.2018 в газете «Коммерсантъ» № 45.

В арбитражный суд 29.06.2020 поступило заявление финансового управляющего (управляющий) о применении последствий недействительности сделки в виде взыскания с Демидова Игоря Олеговича (ответчик) денежных средств в размере 2 482 116, 13 рублей.

В судебном заседании суда первой инстанции представитель финансового управляющего настаивал на заявлении, просил применить последствия недействительности сделки в виде взыскания с Демидова Игоря Олеговича денежных средств в размере 2 482 116, 13 рублей в конкурсную массу должника. Судом уточнение принято в порядке статьи 49 АПК РФ, заявление рассматривается с учетом уточнения.

Определением от 23.11.2020 Арбитражного суда Кемеровской области финансовому управляющему Бычкову Дмитрию Сергеевичу отказано в удовлетворении заявления о применении последствий недействительности сделки, поданного в деле о банкротстве должника-гражданина Демидова Олега Михайловича, город Новокузнецк.

Не согласившись с вынесенным судебным актом, финансовый управляющий Бычков Дмитрий Сергеевич обратился с апелляционной жалобой, в которой просит отменить определение суда первой инстанции. Полагает, что суд не в полной мере выяснил обстоятельства, имеющие значение для дела, выводы суда не соответствуют обстоятельствам дела. Срок исковой давности пропущен не был.

До дня судебного заседания от Демидова О.М. в материалы дела поступили возражения на апелляционную жалобу, в соответствии с которыми должник просит определение суда первой инстанции оставить без изменения, апелляционную жалобу – без удовлетворения. Полагает, что финансовым управляющим пропущен срок исковой давности заявления соответствующих требований, которые ранее заявлены не были. Полагает, что конверт, на который ссылается финансовый управляющий вызывает сомнения, просит признать его не относимым документом к настоящему обособленному спору.

Кроме того Демидов И.О., в порядке статьи 262 Арбитражного процессуального кодекса Российской Федерации, представил отзыв на апелляционную жалобу, в котором просит определение суда оставить без изменений, а апелляционную жалобу – без удовлетворения. Ссылается на пропуск срока исковой давности. Полагает, что заявленное требование является не предусмотренным законом способом пересмотра вступившего в

законную силу судебного акта. Стоимость имущества на момент совершения сделки составляла 1 211 623 руб., что подтверждается произведенной оценкой.

В ходе судебного заседания представитель финансового управляющего поддержали апелляционную жалобу по изложенным в ней доводам с учетом представленных в материалы дела пояснений к апелляционной жалобе. Отметил, что определением от 16.04.2019 договор дарения земельных участков от 18.12.2015, к числу которых относится земельный участок с кадастровым номером 22:33:021305:737 был признан недействительным. Однако судом не были применены последствия признания недействительным договора дарения в части земельного участка с кадастровым номером 22:33:021305:1437, являющегося $\frac{1}{2}$ частью от разделенного земельного участка с кадастровым номером 22:33:021305:737. Так, после признания договора дарения недействительным, финансовый управляющий подал новое заявление заявил о применении последствий недействительности сделки.

Представителем Демидова И.О. заявлено возражение относительно удовлетворения апелляционной жалобы. Отмечает, что срок исковой давности не может быть восстановлен. Выражает сомнение, что конверт, представленный финансовым управляющим в материалы дела, не может быть признан относимым к рассматриваемому обособленному спору. Доказательств непреодолимой силы, свидетельствующих о невозможности подачи заявления, в материалы дела не представлено.

Представитель Демидова О.М. поддержал доводы, заявленные в отзыве на апелляционную жалобу. Полагает, что срок исковой давности пропущен. Определение от 16.04.2019 не может быть пересмотрено по новым или вновь открывшимся обстоятельствам. Финансовым управляющий не может обратиться с новым заявлением о применении последствий недействительности сделки.

Иные лица, участвующие в деле, извещенные надлежащим образом о времени и месте судебного разбирательства, личное участие и явку своих представителей не обеспечили.

Арбитражный апелляционный суд считает возможным на основании статей 123, 156, 266 Арбитражного процессуального кодекса Российской Федерации рассмотреть апелляционную жалобу при отсутствии лиц, участвующих в деле.

Исследовав материалы дела, изучив доводы апелляционной жалобы, проверив в порядке статьи 268 АПК РФ законность и обоснованность обжалуемого определения, арбитражный суд апелляционной инстанции приходит к следующим выводам.

Как следует из материалов дела, суд в деле о банкротстве Демидова О.М. рассмотрел заявление о признании сделки недействительной по заявлению финансового управляющего,

и применил последствия недействительности сделки, что подтверждает определение от 16.04.2019.

Указанным определением суд признал недействительными договоры дарения от 18.12.2015 заключенные между Демидовым Олегом Михайловичем, город Новокузнецк Кемеровской области и Демидовым Игорем Олеговичем (ответчик), город Санкт-Петербург, обязал ответчика вернуть в конкурсную массу в натуре спорное имущество:

1. ¼ доли в праве собственности на земельный участок, категория земель: земли населенных пунктов, адрес: Алтайский край, р-н. Первомайский, с. Фирсово, S-5366875 кв.м. Кадастровый номер: 22:33:000000:243.

2. ¼ доли в праве собственности на земельный участок, категория земель: земли с/х назначения, адрес: Алтайский край, Первомайский р-н, ДНТ «Берендеевка», ул. Солнечная Аллея, 29, S-1200 кв.м. Кадастровый номер: 22:33:021305:1190

3. ¼ доли в праве собственности на земельный участок, категория земель: земли с/х назначения, адрес: Алтайский край, Первомайский р-н, ДНТ «Берендеевка», ул. Солнечная Аллея, 14, S- 1200 кв.м. Кадастровый номер: 22:33:021305:1181

4. ¼ доли в праве собственности на земельный участок, категория земель: земли с/х назначения, адрес: Алтайский край, Первомайский р-н, ДНТ «Берендеевка», ул. Солнечная Аллея, 8, S- 1200 кв.м. Кадастровый номер: 22:33:021305:1182

5. ¼ доли в праве собственности на земельный участок, категория земель: земли с/х назначения, адрес: Алтайский край, Первомайский р-н, ДНТ «Берендеевка», ул. Солнечная Аллея, 4, S- 1200 кв.м. Кадастровый номер: 22:33:021305:1183

6. ¼ доли в праве собственности на земельный участок, категория земель: земли с/х назначения, адрес: Алтайский край, Первомайский р-н, ДНТ «Берендеевка», ул. Солнечная Аллея, 2, S- 1200 кв.м. Кадастровый номер: 22:33:021305:1184

7. ¼ доли в праве собственности на земельный участок, категория земель: земли с/х назначения, адрес: Алтайский край, Первомайский р-н, в 1625 м. от с. Токарево по направлению на север, S19520 кв.м. Кадастровый номер: 22:33:021305:1189

8. ¼ доли в праве собственности на земельный участок, категория земель: земли с/х назначения, адрес: Алтайский край, Первомайский р-н, ДНТ «Берендеевка», ул. Полевая Аллея, 14, S- 1200 кв.м. Кадастровый номер: 22:33:021305:1204

9. ¼ доли в праве собственности на земельный участок, категория земель: земли с/х назначения, адрес: Алтайский край, Первомайский р-н, ДНТ «Берендеевка», ул. Полевая Аллея, 8, S- 1199 кв.м. Кадастровый номер: 22:33:021305:1205

10. ¼ доли в праве собственности на земельный участок, категория земель: земли с/х назначения, адрес: Алтайский край, Первомайский р-н, ДНТ «Берендеевка», ул. Солнечная Аллея, 14, S- 1200 кв.м. Кадастровый номер: 22:33:021305:1207

11. ¼ доли в праве собственности на земельный участок, категория земель: земли с/х назначения, адрес: Алтайский край, Первомайский р-н, ДНТ «Берендеевка», ул. Солнечная Аллея, 15, S- 1200 кв.м. Кадастровый номер: 22:33:021305:1209

12. ¼ доли в праве собственности на земельный участок, категория земель: земли с/х назначения, адрес: Алтайский край, Первомайский р-н, ДНТ «Берендеевка», ул. Солнечная Аллея, 13, S- 1200 кв.м. Кадастровый номер: 22:33:021305:1210 24

13. ¼ доли в праве собственности на земельный участок, категория земель: земли с/х назначения, адрес: Алтайский край, Первомайский р-н, ДНТ «Берендеевка», ул. Полевая Аллея, 29, S- 1200 кв.м. Кадастровый номер: 22:33:021305:1230

14. ¼ доли в праве собственности на земельный участок, категория земель: земли с/х назначения, адрес: Алтайский край, Первомайский р-н, ДНТ «Берендеевка», ул. Лесная Аллея, 6, S- 1200 кв.м. Кадастровый номер: 22:33:021305:1195

15. ¼ доли в праве собственности на земельный участок, категория земель: земли с/х назначения, адрес: Алтайский край, Первомайский р-н, ДНТ «Берендеевка», ул. Солнечная Аллея, 21, S- 1200 кв.м. Кадастровый номер: 22:33:021305:1222

16. ¼ доли в праве собственности на земельный участок, категория земель: земли с/х назначения, адрес: Алтайский край, Первомайский р-н, ДНТ «Берендеевка», ул. Солнечная Аллея, 19, S- 1200 кв.м. Кадастровый номер: 22:33:021305:1223

17. ¼ доли в праве собственности на земельный участок, категория земель: земли с/х назначения, адрес: Алтайский край, Первомайский р-н, ДНТ «Берендеевка», ул. Лесная Аллея, 31, S1664 кв.м. Кадастровый номер: 22:33:021305:1196

18. ¼ доли в праве собственности на земельный участок, категория земель: земли с/х назначения, адрес: Алтайский край, Первомайский р-н, ДНТ «Берендеевка», ул. Полевая Аллея, 1, S- 1199 кв.м. Кадастровый номер: 22:33:021305:1217

19. ¼ доли в праве собственности на земельный участок, категория земель: земли с/х назначения, адрес: Алтайский край, Первомайский р-н, ДНТ «Берендеевка», ул. Солнечная Аллея, 11, S- 1200 кв.м. Кадастровый номер: 22:33:021305:1191

20. ¼ доли в праве собственности на земельный участок, категория земель: земли с/х назначения, адрес: Алтайский край, Первомайский р-н, в 1650 м. от с. Токарево по направлению на север, S12688 кв.м. Кадастровый номер: 22:33:021305:1214

21. ¼ доли в праве собственности на земельный участок, категория земель: земли с/х назначения, адрес: Алтайский край, Первомайский р-н, ДНТ «Берендеевка», ул. Солнечная Аллея, 24, S- 1200 кв.м. Кадастровый номер: 22:33:021305:1188

22. ¼ доли в праве собственности на земельный участок, категория земель: земли с/х назначения, адрес: Алтайский край, Первомайский р-н, ДНТ «Берендеевка», ул. Полевая Аллея, 15, S- 1200 кв.м. Кадастровый номер: 22:33:021305:1187

23. ¼ доли в праве собственности на земельный участок, категория земель: земли с/х назначения, адрес: Алтайский край, Первомайский р-н, ДНТ «Берендеевка», ул. Полевая Аллея, 27, S- 1200 кв.м. Кадастровый номер: 22:33:021305:1186 25

24. ¼ доли в праве собственности на земельный участок, категория земель: земли с/х назначения, адрес: Алтайский край, Первомайский р-н, ДНТ «Берендеевка», ул. Лесная Аллея, 25, S1238кв.м. Кадастровый номер: 22:33:021305:1185

25. ¼ доли в праве собственности на земельный участок, категория земель: земли с/х назначения, адрес: Алтайский край, Первомайский р-н, ДНТ «Берендеевка», ул. Лесная Аллея, 22, S1238кв.м. Кадастровый номер: 22:33:021305:1180

26. ¼ доли в праве собственности на земельный участок, категория земель: земли с/х назначения, адрес: Алтайский край, Первомайский р-н, ДНТ «Берендеевка», ул. Полевая Аллея, 17, S- 1200 кв.м. Кадастровый номер: 22:33:021305:1236

27. ¼ доли в праве собственности на земельный участок, категория земель: земли с/х назначения, адрес: Алтайский край, Первомайский р-н, ДНТ «Берендеевка», ул. Полевая Аллея, 4, S- 1200 кв.м. Кадастровый номер: 22:33:021305:1229

28. ¼ доли в праве собственности на земельный участок, категория земель: земли с/х назначения, адрес: Алтайский край, Первомайский р-н, ДНТ «Берендеевка», ул. Лесная Аллея, 5, S- 2093 кв.м. Кадастровый номер: 22:33:021305:1234 2

9. ¼ доли в праве собственности на земельный участок, категория земель: земли с/х назначения, адрес: Алтайский край, Первомайский р-н, ДНТ «Берендеевка», ул. Солнечная Аллея, 9, S- 1200 кв.м. Кадастровый номер: 22:33:021305:1192

30. ¼ доли в праве собственности на земельный участок, категория земель: земли с/х назначения, адрес: Алтайский край, Первомайский р-н, ДНТ «Берендеевка», ул. Полевая Аллея, 20, S- 1200 кв.м. Кадастровый номер: 22:33:021305:1215

31. ¼ доли в праве собственности на земельный участок, категория земель: земли с/х назначения, адрес: Алтайский край. Первомайский р-н, ДНТ «Берендеевка», ул. Лесная Аллея, 32, S1200кв.м. Кадастровый номер: 22:33:021305:1193

32. ¼ доли в праве собственности на земельный участок, категория земель: земли с/х назначения, адрес: Алтайский край, Первомайский р-н, ДНТ «Берендеевка», ул. Полевая Аллея, 19, S- 1200 кв.м. Кадастровый номер: 22:33:021305:1216

33. ¼ доли в праве собственности на земельный участок, категория земель: земли с/х назначения, адрес: Алтайский край, Первомайский р-н, ДНТ «Берендеевка», ул. Лесная Аллея, 16, S1200кв.м. Кадастровый номер: 22:33:021305:1194

34. ¼ доли в праве собственности на земельный участок, категория земель: земли с/х назначения, адрес: Алтайский край, Первомайский р-н, ДНТ «Берендеевка», ул. Полевая Аллея, 32, S- 1347 кв.м. Кадастровый номер: 22:33:021305:1200

35. ¼ доли в праве собственности на земельный участок, категория земель: земли с/х назначения, адрес: Алтайский край, Первомайский р-н, ДНТ «Берендеевка», ул. Полевая Аллея, 28, S- 1200 кв.м. Кадастровый номер: 22:33:021305:1201 26

36. ¼ доли в праве собственности на земельный участок, категория земель: земли с/х назначения, адрес: Алтайский край, Первомайский р-н, ДНТ «Берендеевка», ул. Полевая Аллея, 26, S- 1199 кв.м. Кадастровый номер: 22:33:021305:1202

37. ¼ доли в праве собственности на земельный участок, категория земель: земли с/х назначения, адрес: Алтайский край, Первомайский р-н, ДНТ «Берендеевка», ул. Полевая Аллея, 22, S- 1200 кв.м. Кадастровый номер: 22:33:021305:1203

38. ¼ доли в праве собственности на земельный участок, категория земель: земли с/х назначения, адрес: Алтайский край, Первомайский р-н, ДНТ «Берендеевка», ул. Лесная Аллея, 11, S- 2012 кв.м. Кадастровый номер: 22:33:021305:1228

39. ¼ доли в праве собственности на земельный участок, категория земель: земли с/х назначения, адрес: Алтайский край, Первомайский р-н, ДНТ «Берендеевка», ул. Лесная Аллея, 10, S- 1200 кв.м. Кадастровый номер: 22:33:021305:1227

40. ¼ доли в праве собственности на земельный участок, категория земель: земли с/х назначения, адрес: Алтайский край, Первомайский р-н, ДНТ «Берендеевка», ул. Лесная Аллея, 7, S- 2066 кв.м. Кадастровый номер: 22:33:021305:1233

41. ¼ доли в праве собственности на земельный участок, категория земель: земли с/х назначения, адрес: Алтайский край, Первомайский р-н, ДНТ «Берендеевка», ул. Лесная Аллея, 20, S- 1197 кв.м. Кадастровый номер: 22:33:021305:1226

42. ¼ доли в праве собственности на земельный участок, категория земель: земли с/х назначения, адрес: Алтайский край, Первомайский р-н, ДНТ «Берендеевка», ул. Лесная Аллея, 24, S- 1200 кв.м. Кадастровый номер: 22:33:021305:1225

43. ¼ доли в праве собственности на земельный участок, категория земель: земли с/х назначения, адрес: Алтайский край, Первомайский р-н, ДНТ «Берендеевка», ул. Солнечная Аллея, 5, S- 1200 кв.м. Кадастровый номер: 22:33:021305:1232

44. ¼ доли в праве собственности на земельный участок, категория земель: земли с/х назначения, адрес: Алтайский край, Первомайский р-н, ДНТ «Берендеевка», ул. Солнечная Аллея, 25, S- 1200 кв.м. Кадастровый номер: 22:33:021305:1231

45. ¼ доли в праве собственности на земельный участок, категория земель: земли с/х назначения, адрес: Алтайский край, Первомайский р-н, ДНТ «Берендеевка», ул. Лесная Аллея, 28, S- 1200 кв.м. Кадастровый номер: 22:33:021305:1224

46. ¼ доли в праве собственности на земельный участок, категория земель: земли с/х назначения, адрес: Алтайский край, Первомайский р-н, ДНТ «Берендеевка», ул. Солнечная Аллея, 33, S- 1204 кв.м. Кадастровый номер: 22:33:021305:1221

47. ¼ доли в праве собственности на земельный участок, категория земель: земли с/х назначения, адрес: Алтайский край, Первомайский р-н, ДНТ «Берендеевка», ул. Солнечная Аллея, 10, S- 1200 кв.м. Кадастровый номер: 22:33:021305:1220 27

48. ¼ доли в праве собственности на земельный участок, категория земель: земли с/х назначения, адрес: Алтайский край, Первомайский р-н, ДНТ «Берендеевка», ул. Солнечная Аллея, 16, S- 1200 кв.м. Кадастровый номер: 22:33:021305:1219

49. ¼ доли в праве собственности на земельный участок, категория земель: земли с/х назначения, адрес: Алтайский край, Первомайский р-н, ДНТ «Берендеевка», ул. Лесная Аллея, 1, S- 2157 кв.м. Кадастровый номер: 22:33:021305:1198

50. ¼ доли в праве собственности на земельный участок, категория земель: земли с/х назначения, адрес: Алтайский край, Первомайский р-н, ДНТ «Берендеевка», ул. Полевая Аллея, 6, S- 1199 кв.м. Кадастровый номер: 22:33:021305:1235

51. ¼ доли в праве собственности на земельный участок, категория земель: земли с/х назначения, адрес: Алтайский край, Первомайский р-н, ДНТ «Берендеевка», ул. Солнечная Аллея, 26, S- 1200 кв.м. Кадастровый номер: 22:33:021305:1218

52. ¼ доли в праве собственности на земельный участок, категория земель: земли с/х назначения, адрес: Алтайский край, Первомайский р-н, ДНТ «Берендеевка», ул. Лесная Аллея, 19, S- 1302 кв.м. Кадастровый номер: 22:33:021305:1197

53. ¼ доли в праве собственности на земельный участок, категория земель: земли с/х назначения, адрес: Алтайский край, Первомайский р-н, ДНТ «Берендеевка», ул. Лесная Аллея, 17, S- 1851 кв.м. Кадастровый номер: 22:33:021305:1245

54. ¼ доли в праве собственности на земельный участок, категория земель: земли с/х назначения, адрес: Алтайский край, Первомайский р-н, ДНТ «Берендеевка», ул. Солнечная Аллея, 8, S- 1200 кв.м. Кадастровый номер: 22:33:021305:1252

55. ¼ доли в праве собственности на земельный участок, категория земель: земли с/х назначения, адрес: Алтайский край, Первомайский р-н, ДНТ «Берендеевка», ул. Полевая Аллея, 23, S- 1200 кв.м. Кадастровый номер: 22:33:021305:1247

56. ¼ доли в праве собственности на земельный участок, категория земель: земли с/х назначения, адрес: Алтайский край, Первомайский р-н, ДНТ «Берендеевка», ул. Полевая Аллея, 31, S- 1200 кв.м. Кадастровый номер: 22:33:021305:1246

57. ¼ доли в праве собственности на земельный участок, категория земель: земли с/х назначения, адрес: Алтайский край, Первомайский р-н, ДНТ «Берендеевка», ул. Солнечная Аллея, 2, S- 1200 кв.м. Кадастровый номер: 22:33:021305:1253

58. ¼ доли в праве собственности на земельный участок, категория земель: земли с/х назначения, адрес: Алтайский край, Первомайский р-н, ДНТ «Берендеевка», ул. Солнечная Аллея, 31, S- 1200 кв.м. Кадастровый номер: 22:33:021305:1254

59. ¼ доли в праве собственности на земельный участок, категория земель: земли с/х назначения, адрес: Алтайский край, Первомайский р-н, ДНТ «Берендеевка», ул. Солнечная Аллея, 27, S- 1200 кв.м. Кадастровый номер: 22:33:021305:1255 28 60. ¼ доли в праве собственности на земельный участок, категория земель: земли с/х назначения, адрес: Алтайский край, Первомайский р-н, ДНТ «Берендеевка», ул. Лесная Аллея, 26, S- 1200 кв.м. Кадастровый номер: 22:33:021305:1256

61. ¼ доли в праве собственности на земельный участок, категория земель: земли с/х назначения, адрес: Алтайский край, Первомайский р-н, ДНТ «Берендеевка», ул. Лесная Аллея, 23, S- 1304 кв.м. Кадастровый номер: 22:33:021305:1257

62. ¼ доли в праве собственности на земельный участок, категория земель: земли с/х назначения, адрес: Алтайский край, Первомайский р-н, ДНТ «Берендеевка», ул. Лесная Аллея, 15, S- 1958 кв.м. Кадастровый номер: 22:33:021305:1258

63. ¼ доли в праве собственности на земельный участок, категория земель: земли с/х назначения, адрес: Алтайский край, Первомайский р-н, ДНТ «Берендеевка», ул. Лесная Аллея, 27, S- 1170 кв.м. Кадастровый номер: 22:33:021305:1244

64. ¼ доли в праве собственности на земельный участок, категория земель: земли с/х назначения, адрес: Алтайский край, Первомайский р-н, ДНТ «Берендеевка», ул. Лесная Аллея, 29, S- 1 105 кв.м. Кадастровый номер: 22:33:021305:1243

65. ¼ доли в праве собственности на земельный участок, категория земель: земли с/х назначения, адрес: Алтайский край, Первомайский р-н, ДНТ «Берендеевка», ул. Лесная Аллея, 30, S- 1200 кв.м. Кадастровый номер: 22:33:021305:1242

66. ¼ доли в праве собственности на земельный участок, категория земель: земли с/х назначения, адрес: Алтайский край, Первомайский р-н, ДНТ «Берендеевка», ул. Солнечная Аллея, 23, S- 1200 кв.м. Кадастровый номер: 22:33:021305:1241

67. ¼ доли в праве собственности на земельный участок, категория земель: земли с/х назначения, адрес: Алтайский край, Первомайский р-н, ДНТ «Берендеевка», ул. Солнечная Аллея, 4, S- 1200 кв.м. Кадастровый номер: 22:33:021305:1240

68. ¼ доли в праве собственности на земельный участок, категория земель: земли с/х назначения, адрес: Алтайский край, Первомайский р-н, ДНТ «Берендеевка», ул. Солнечная Аллея, 20, S- 1200 кв.м. Кадастровый номер: 22:33:021305:1268

69. ¼ доли в праве собственности на земельный участок, категория земель: земли с/х назначения, адрес: Алтайский край, Первомайский р-н, ДНТ «Берендеевка», ул. Солнечная Аллея, 28, S- 1200 кв.м. Кадастровый номер: 22:33:021305:1267

70. ¼ доли в праве собственности на земельный участок, категория земель: земли с/х назначения, адрес: Алтайский край, Первомайский р-н, ДНТ «Берендеевка», ул. Солнечная Аллея, 30, S- 1200 кв.м. Кадастровый номер: 22:33:021305:1266

71. ¼ доли в праве собственности на земельный участок, категория земель: земли с/х назначения, адрес: Алтайский край, Первомайский р-н, ДНТ «Берендеевка», ул. Солнечная Аллея, 32, S- 1200 кв.м. Кадастровый номер: 22:33:021305:1265 29

72. ¼ доли в праве собственности на земельный участок, категория земель: земли с/х назначения, адрес: Алтайский край, Первомайский р-н, ДНТ «Берендеевка», ул. Полевая Аллея, 5, S- 1200 кв.м. Кадастровый номер: 22:33:021305:1264

73. ¼ доли в праве собственности на земельный участок, категория земель: земли с/х назначения, адрес: Алтайский край, Первомайский р-н, ДНТ «Берендеевка», ул. Полевая Аллея, 33, S- 1099 кв.м. Кадастровый номер: 22:33:021305:1263

74. ¼ доли в праве собственности на земельный участок, категория земель: земли с/х назначения, адрес: Алтайский край, Первомайский р-н, ДНТ «Берендеевка», ул. Полевая Аллея, 10, S- 1200 кв.м. Кадастровый номер: 22:33:021305:1262

75. ¼ доли в праве собственности на земельный участок, категория земель: земли с/х назначения, адрес: Алтайский край, Первомайский р-н, ДНТ «Берендеевка», ул. Полевая Аллея, 16, S- 1200 кв.м. Кадастровый номер: 22:33:021305:1261

76. ¼ доли в праве собственности на земельный участок, категория земель: земли с/х назначения, адрес: Алтайский край, Первомайский р-н, ДНТ «Берендеевка», ул. Полевая Аллея, 30, S- 1200 кв.м. Кадастровый номер: 22:33:021305:1260

77. ¼ доли в праве собственности на земельный участок, категория земель: земли с/х назначения, адрес: Алтайский край, Первомайский р-н, ДНТ «Берендеевка», ул. Солнечная Аллея, 18, S- 1201 кв.м. Кадастровый номер: 22:33:021305:1239

78. ¼ доли в праве собственности на земельный участок, категория земель: земли с/х назначения, адрес: Алтайский край, Первомайский р-н, ДНТ «Берендеевка», ул. Полевая Аллея, 13, S- 1200 кв.м. Кадастровый номер: 22:33:021305:1206

79. ¼ доли в праве собственности на земельный участок, категория земель: земли с/х назначения, адрес: Алтайский край, Первомайский р-н, ДНТ «Берендеевка», ул. Солнечная Аллея, 6, S- 1200 кв.м. Кадастровый номер: 22:33:021305:1269

80. ¼ доли в праве собственности на земельный участок, категория земель: земли с/х назначения, адрес: Алтайский край, Первомайский р-н, ДНТ «Берендеевка», ул. Полевая Аллея, 11, S- 1200 кв.м. Кадастровый номер: 22:33:021305:1249

81. ¼ доли в праве собственности на земельный участок, категория земель: земли с/х назначения, адрес: Алтайский край, Первомайский р-н, ДНТ «Берендеевка», ул. Полевая Аллея, 7, S- 1200 кв.м. Кадастровый номер: 22:33:021305:1250

82. ¼ доли в праве собственности на земельный участок, категория земель: земли с/х назначения, адрес: Алтайский край, Первомайский р-н, ДНТ «Берендеевка», ул. Полевая Аллея, 3, S- 1200 кв.м. Кадастровый номер: 22:33:021305:1251

83. ¼ доли в праве собственности на земельный участок, категория земель: земли с/х назначения, адрес: Алтайский край, Первомайский р-н, в 1610 м. от с. Токарево по направлению на север, S5160 кв.м. Кадастровый номер: 22:33:021305:1259 30

84. ¼ доли в праве собственности на земельный участок, категория земель: земли с/х назначения, адрес: Алтайский край, Первомайский р-н, ДНТ «Берендеевка», ул. Солнечная Аллея, 35, S- 1058 кв.м. Кадастровый номер: 22:33:021305:1208

85. ¼ доли в праве собственности на земельный участок, категория земель: земли с/х назначения, адрес: Алтайский край, Первомайский р-н, ДНТ «Берендеевка», ул. Солнечная Аллея, 3, S- 1200 кв.м. Кадастровый номер: 22:33:021305:1211

86. ¼ доли в праве собственности на земельный участок, категория земель: земли с/х назначения, адрес: Алтайский край, Первомайский р-н, ДНТ «Берендеевка», ул. Лесная Аллея, 34, S- 1204 кв.м. Кадастровый номер: 22:33:021305:1212

87. ¼ доли в праве собственности на земельный участок, категория земель: земли с/х назначения, адрес: Алтайский край, Первомайский р-н, ДНТ «Берендеевка», ул. Лесная Аллея, 13, S- 1985 кв.м. Кадастровый номер: 22:33:021305:1213

88. ¼ доли в праве собственности на земельный участок, категория земель: земли с/х назначения, адрес: Алтайский край, Первомайский р-н, ДНТ «Берендеевка», ул. Полевая Аллея, 9, S- 1200 кв.м. Кадастровый номер: 22:33:021305:1237

89. ¼ доли в праве собственности на земельный участок, категория земель: земли с/х назначения, адрес: Алтайский край, Первомайский р-н, ДНТ «Берендеевка», ул. Солнечная Аллея, 22, S- 1200 кв.м. Кадастровый номер: 22:33:021305:1238

90. ¼ доли в праве собственности на земельный участок, категория земель: земли с/х назначения, адрес: Алтайский край, Первомайский р-н, ДНТ «Берендеевка», ул. Полевая Аллея, 21, S- 1200 кв.м. Кадастровый номер: 22:33:021305:1248

91. ¼ доли в праве собственности на земельный участок, категория земель: земли с/х назначения, адрес: Алтайский край, Первомайский р-н, ДНТ «Берендеевка», ул. Полевая Аллея, 25, S- 1200 кв.м. Кадастровый номер: 22:33:021305:1281

92. ¼ доли в праве собственности на земельный участок, категория земель: земли с/х назначения, адрес: Алтайский край, Первомайский р-н, ДНТ «Берендеевка», ул. Солнечная Аллея, 34, S- 1249 кв.м. Кадастровый номер: 22:33:021305:1282

93. ¼ доли в праве собственности на земельный участок, категория земель: земли с/х назначения, адрес: Алтайский край, Первомайский р-н, ДНТ «Берендеевка», ул. Солнечная Аллея, 17, S- 1200 кв.м. Кадастровый номер: 22:33:021305:1283

94. ¼ доли в праве собственности на земельный участок, категория земель: земли с/х назначения, адрес: Алтайский край, Первомайский р-н, ДНТ «Берендеевка», ул. Лесная Аллея, 36, S- 1287 кв.м. Кадастровый номер: 22:33:021305:1284

95. ¼ доли в праве собственности на земельный участок, категория земель: земли с/х назначения, адрес: Алтайский край, Первомайский р-н, ДНТ «Берендеевка», ул. Солнечная Аллея, 7, S- 1200 кв.м. Кадастровый номер: 22:33:021305:1270 31

96. ¼ доли в праве собственности на земельный участок, категория земель: земли с/х назначения, адрес: Алтайский край, Первомайский р-н, ДНТ «Берендеевка», ул. Солнечная Аллея, 1, S- 1200 кв.м. Кадастровый номер: 22:33:021305:1271

97. ¼ доли в праве собственности на земельный участок, категория земель: земли с/х назначения, адрес: Алтайский край, Первомайский р-н, ДНТ «Берендеевка», ул. Лесная Аллея, 18, S- 1287 кв.м. Кадастровый номер: 22:33:021305:1272

98. ¼ доли в праве собственности на земельный участок, категория земель: земли с/х назначения, адрес: Алтайский край, Первомайский р-н, ДНТ «Берендеевка», ул. Лесная Аллея, 12, S- 1287 кв.м. Кадастровый номер: 22:33:021305:1273

99. ¼ доли в праве собственности на земельный участок, категория земель: земли с/х назначения, адрес: Алтайский край, Первомайский р-н, ДНТ «Берендеевка», ул. Лесная Аллея, 21, S- 1369 кв.м. Кадастровый номер: 22:33:021305:1274

100. ¼ доли в праве собственности на земельный участок, категория земель: земли с/х назначения, адрес: Алтайский край, Первомайский р-н, ДНТ «Берендеевка», ул. Лесная Аллея, 9, S- 2039 кв.м. Кадастровый номер: 22:33:021305:1275

101. ¼ доли в праве собственности на земельный участок, категория земель: земли с/х назначения, адрес: Алтайский край, Первомайский р-н, ДНТ «Берендеевка», ул. Лесная Аллея, 3, S- 2120 кв.м. Кадастровый номер: 22:33:021305:1276

102. ¼ доли в праве собственности на земельный участок, категория земель: земли с/х назначения, адрес: Алтайский край, Первомайский р-н, ДНТ «Берендеевка», ул. Полевая Аллея, 24, S- 1200 кв.м. Кадастровый номер: 22:33:021305:1277

103. ¼ доли в праве собственности на земельный участок, категория земель: земли с/х назначения, адрес: Алтайский край, Первомайский р-н, ДНТ «Берендеевка», ул. Полевая Аллея, 18, S- 1200 кв.м. Кадастровый номер: 22:33:021305:1278

104. ¼ доли в праве собственности на земельный участок, категория земель: земли с/х назначения, адрес: Алтайский край, Первомайский р-н, ДНТ «Берендеевка», ул. Полевая Аллея, 12, S- 1200 кв.м. Кадастровый номер: 22:33:021305:1279

105. ¼ доли в праве собственности на земельный участок, категория земель: земли с/х назначения, адрес: Алтайский край, Первомайский р-н, ДНТ «Берендеевка», ул. Полевая Аллея, 2, S- 1199 кв.м. Кадастровый номер: 22:33:021305:1280

106. ¼ доли в праве собственности на земельный участок, расположенного по адресу: Алтайский край, Первомайский район, участок расположен в 1625 м. от с. Токарево по направлению на север, S-19520 кв.м., Кадастровый номер: 22:33:021305:1199. 32

107. ¼ доли в праве собственности на земельный участок, расположенного по адресу: Алтайский край, Первомайский район, участок расположен в 1500 м. по направлению на юго-запад от п. Ильича, Кадастровый номер: 22:33:021305:1437.

108. ¼ доли в праве собственности на земельный участок, категория земель: земли с/х назначения, адрес: Алтайский край, Первомайский р-н, в 650 м. по направлению на юго-запад от п. Ильича. S- 1452198 кв.м., Кадастровый номер: 22:33:000000:2892

Так, признавая недействительным (ничтожным) договор от 18.12.2015, заключенный между Демидовым Олегом Михайловичем, город Новокузнецк Кемеровской области и

Демидовым Игорем Олеговичем, суд первой инстанции, определил применить последствия недействительности сделки, обязал ответчика вернуть в конкурсную массу в натуре перечисленное спорное имущество.

Между тем, материалами дела также установлено, что при рассмотрении данного обособленного спора от управления Росреестра по Алтайскому краю предоставлены сведения о том, что земельный участок с кадастровым номером 22:33:021305:737 (указанный в договоре дарения от 18.12.2015) был разделен на земельные участки с кадастровым номером 22:33:021305:1436 и 22:33:021305:1437.

В соответствии с определением Арбитражного суда Кемеровской области от 16.06.2019 в конкурсную массу возвращена 1/4 доли на земельный участок с кадастровым номером 22:33:021305:1437.

Как указал финансовый управляющий, земельный участок с кадастровым номером 22:33:021305:1436 был реализован третьему лицу 15.06.2016.

В силу пункта 3 статьи 1 Гражданского кодекса Российской Федерации при установлении, осуществлении и защите гражданских прав и при исполнении гражданских обязанностей участники гражданских правоотношений должны действовать добросовестно.

Пунктом 4 статьи 1 Гражданского кодекса Российской Федерации предусмотрено, что никто не вправе извлекать преимущество из своего незаконного или недобросовестного поведения.

Суд апелляционной инстанции учитывает, что в соответствии с пунктом 2 статьи 167 Гражданского кодекса Российской Федерации при недействительности сделки каждая из сторон обязана возвратить другой все полученное по сделке, а в случае невозможности возвратить полученное в натуре (в том числе тогда, когда полученное выражается в пользовании имуществом, выполненной работе или предоставленной услуге) возместить его стоимость, если иные последствия недействительности сделки не предусмотрены законом.

В пункте 78 Постановления Пленума Верховного Суда РФ от 23.06.2015 № 25 «О применении судами некоторых положений раздела I части первой Гражданского кодекса Российской Федерации» (далее – Постановление № 25) разъяснено, что согласно абзацу первому пункта 3 статьи 166 Гражданского кодекса Российской Федерации требование о применении последствий недействительности ничтожной сделки вправе предъявить сторона сделки, а в предусмотренных законом случаях также иное лицо.

Согласно абзацу 3 пункта 78 Постановления № 25 в исковом заявлении лица, не являющегося стороной оспариваемой (ничтожной) сделки, о применении последствий ее недействительности, должно быть указано право (законный интерес), защита которого будет обеспечена в результате возврата каждой из сторон всего полученного по сделке.

Оспоримая сделка может быть признана недействительной, если она нарушает права или охраняемые законом интересы лица, оспаривающего сделку, в том числе повлекла неблагоприятные для него последствия.

По смыслу пункта 2 статьи 167 Гражданского кодекса Российской Федерации взаимные предоставления по недействительной сделке, которая была исполнена обеими сторонами, считаются равными, пока не доказано иное. При удовлетворении требования одной стороны недействительной сделки о возврате полученного другой стороной суд одновременно рассматривает вопрос о взыскании в пользу последней всего, что получила первая сторона, если иные последствия недействительности не предусмотрены законом.

Финансовый управляющий, обращался в суд с требованиями о признании недействительным договора дарения от 18.12.2015 и о применении последствий недействительности сделки, финансовый управляющим заявлены уточнения заявленных требования, согласно которым он просит признать недействительными договоры дарения от 18.12.2015, заключенные между Демидовым О.М. и Демидовым И.О. земельных участков, в том числе $\frac{1}{4}$ доли в праве собственности на земельный участок, категория земель: земли с/х назначения, адрес: Алтайский края, Первоймайский район, участок находится примерно в 1500 м. по направлению на юго-запад от п.Ильича, общей площадью 5426679 кв. м., кадастровый номер: 22:33:021305:737.

Требование финансового управляющего определением от 16.04.2019 Арбитражного суда Алтайского края по делу №А27-11763/2017 удовлетворено. Суд признал недействительным договоры дарения от 18.12.2015 заключенные между Демидовым Олегом Михайловичем, город Новокузнецк Кемеровской области и Демидовым Игорем Олеговичем, применены последствия недействительности сделки.

Вместе с тем, в отношении земельного участка с кадастровым номером 22:33:021305:1436, с одной стороны, разрешен вопрос относительно применения последствий недействительности сделки определением суда от 16.04.2020, с другой стороны, судом названный участок не был включен в судебный акт.

Обращаясь с требованием о применении последствий недействительности сделки, финансовый управляющий указал на то право (законный интерес), защита которого будет обеспечена в результате возврата стороной незаконно полученного по сделке, а именно: возможности исполнения вступившего в законную силу судебного акта от 16.04.2019, которым суд уже определил применить последствия признания сделки недействительной, обратив взыскание в пользу конкурной массы должника.

В результате отказа суда первой инстанции в применении последствий признанной им недействительной (ничтожной) сделки не была обеспечена защита прав кредиторов по

получению удовлетворения требования из стоимости не включенного в конкурную массу земельного участка с кадастровым номером 22:33:021305:1436, их нарушенное право не оказалось восстановленным.

На стороне ответчика возникло заблуждение, выраженное тем, что земельный участок с кадастровым номером 22:33:021305:1436 не подлежит включению в конкурную массу должника.

Учитывая, что судьба земельного участка с кадастровым номером 22:33:021305:1436, являющегося частью разделенного земельного участка с кадастровым номером 22:33:021305:737 (указанный в договоре дарения от 18.12.2015) уже фактически была определена ранее вынесенным судебным актом, требование о применении последствий недействительности сделки, заявленное финансовым управляющим в ходе настоящего обособленного спора, по результатам которого принят обжалуемый судебный акт заявлено без пропуска срока исковой давности. Доводы лиц, участвующих в деле, в части пропуска финансовым управляющим пропуска срока судом апелляционной инстанции отклоняются.

Также судом первой инстанции признаются несостоятельными доводы, согласно которым финансовый управляющий фактически просит пересмотреть вступивший в законную силу судебный акт, что регулируется нормами АПК РФ о пересмотре судебных актов по новым или вновь открывшимся обстоятельствам. Действительно, заявленные финансовым управляющим требования не являются ни новыми, ни вновь открывшимся обстоятельствами. Арбитражным судом Кемеровской области рассмотрен вопрос о признании сделки недействительной, вместе с тем судом также разрешен вопрос относительно применения последствий недействительной сделки.

Исходя из пункта 2 статьи 167 Гражданского кодекса Российской Федерации, последствием недействительности сделки в случае невозможности возвратить все полученное в натуре, является возмещение его стоимости, если иные последствия недействительности сделки не предусмотрены законом. Следовательно, при рассмотрении требования о применении последствий недействительности сделки суд по результатам проверки доводов о невозможности возвратить полученное имущество в натуре, в соответствии с указанной нормой обязывает сторону возместить действительную цену (рыночную стоимость) подлежащего возврату имущества.

В материалы дела представлен отчет 173Н об оценке рыночной стоимости права собственности доли недвижимого имущества от 09.10.2020, согласно которому рыночная стоимость доли 0,25 на земельный участок общей площадью 3 690 879 кв. м., с кадастровым номером 22:33:021305:1436, расположенный по адресу: Алтайский край, Первомайский район, участок расположен в 1700 м. по направлению на юго-запад от п. Ильича. Согласно

отчету оценщиком определена рыночная стоимость 0,25 земельного участка стоимостью 1 211 623 руб.

С учетом изложенного, суд апелляционной инстанции приходит к выводу, что при применении последствий недействительности сделки следует взыскать с Демидова Игоря Олеговича в конкурсную массу Демидова Олега Михайловича 1 211 623 руб. Доводы финансового управляющего относительно взыскания кадастровой стоимости земельного участка признаются несостоятельными, требование о взыскании 2 482 116,13 руб. вместо 1 211 623 руб. удовлетворению не подлежит.

Таким образом, обжалуемое определение от 23.11.2020 Арбитражного суда Кемеровской области следует отменить как вынесенное при несоответствии выводов суда обстоятельствам дела, на основании пункта 1 части 1 статьи 270 Арбитражного процессуального кодекса Российской Федерации.

По делу следует вынести по делу новый судебный акт о частичном удовлетворении требований финансового управляющего о применении последствий ее недействительности.

Руководствуясь статьями 258, 268, 271 Арбитражного процессуального кодекса Российской Федерации, апелляционный суд

ПОСТАНОВИЛ:

определение от 23.11.2020 Арбитражного суда Кемеровской области по делу № А27-11763/2017 отменить. Вынести по делу новый судебный акт.

Применить последствия недействительности сделки. Взыскать с Демидова Игоря Олеговича в конкурсную массу Демидова Олега Михайловича 1 211 623 руб.

В удовлетворении требований финансового управляющего Бычкова Дмитрия Сергеевича в остальной части отказать.

Постановление может быть обжаловано в порядке кассационного производства в Арбитражный суд Западно-Сибирского округа в срок, не превышающий одного месяца со дня вступления его в законную силу, путем подачи кассационной жалобы через Арбитражный суд Кемеровской области.

Председательствующий

О.А. Иванов

Судьи

Е.В.Кудряшева

Н.А.Усанина

СПРАВКА № 141186
О СОСТОЯНИИ РАСЧЕТОВ ПО НАЛОГАМ, СБОРАМ,
СТРАХОВЫМ ВЗНОСАМ, ПЕНЯМ, ШТРАФАМ, ПРОЦЕНТАМ
ФИЗИЧЕСКИХ ЛИЦ,
НЕ ЯВЛЯЮЩИХСЯ ИНДИВИДУАЛЬНЫМИ ПРЕДПРИНИМАТЕЛЯМИ
по состоянию на 22.04.2021

ИНН (при наличии) **78144443599**

Ф.И.О. физического лица **ДЕМИДОВ ИГОРЬ ОЛЕГОВИЧ**

Адрес (место жительства) физического лица **197372,78,,,,КОМЕНДАНТСКИЙ ПР-КТ,12,1,126**

Наименование налогов (сборов, страховых взносов)	КБК	ОКАТО /ОКТМО	Состояние расчетов по налогам (сборам, страховым взносам), рублей	Кроме того, предоставлена отсрочка (рассрочка), приостановлено к взысканию по налогам (сборам, страховым взносам), сумма, рублей	Состояние расчетов по пеням, рублей	Кроме того, предоставлена отсрочка (рассрочка), приостановлено к взысканию по пеням, сумма, рублей	Состояние расчетов по штрафам, рублей	Кроме того, предоставлена отсрочка (рассрочка), приостановлено к взысканию по штрафам, сумма, рублей	Состояние расчетов по процентам, рублей
1	2	3	4	5	6	7	8	9	10
Налог на доходы физических лиц с доходов, полученных физическими лицами в соответствии со статьей 228 Налогового кодекса Российской Федерации	18210102030010000110	40325000							
Транспортный налог с физических лиц	18210604012020000110	40325000							
Земельный налог с физических лиц, обладающих земельным участком, расположенным в границах сельских поселений	18210606043100000110	01632454		5					
Земельный налог с физических лиц, обладающих земельным участком, расположенным в границах сельских поселений	18210606043100000110	01632434			12.24				
Земельный налог с физических лиц, обладающих земельным участком, расположенным в границах сельских поселений	18210606043100000110	01632472							

Настоящая справка не является документом, подтверждающим исполнение физическим лицом, не являющимся индивидуальным предпринимателем, обязанности по уплате налогов, сборов, страховых взносов, пеней, штрафов, процентов.

7814

(наименование и код налогового органа)

7814

(наименование налогового органа)

ДЕМИДОВ ИГОРЬ ОЛЕГОВИЧ 781444443599

(наименование налогоплательщика, ответственного участника консолидированной группы налогоплательщиков, плательщика сбора, плательщика страховых взносов, налогового агента, ИНН, КПП; ФИО индивидуального предпринимателя, ИНН)

197372,,,Комендантский пр-кт,12,1,126

(место нахождения; место жительства)

АКТ совместной сверки расчетов по налогам, сборам, страховым взносам, пеням, штрафам, процентам №021-202969

Должностное лицо налогового органа, осуществляющее сверку расчетов по налогам, сборам, страховым взносам, пеням, штрафам, процентам

(Ф.И.О, телефон)

Налогоплательщик, ответственный участник консолидированной группы налогоплательщиков, плательщик сбора, плательщик страховых взносов, налоговый агент (законный, уполномоченный представитель)

ДЕМИДОВ ИГОРЬ ОЛЕГОВИЧ 781444443599

(Ф.И.О, телефон)

произвели совместную сверку расчетов по налогам, сборам, страховым взносам, пеням, штрафам, процентам за период с 01.01.2020 по 31.12.2020 по состоянию на 01.01.2021

Настоящий акт составлен на листах

Налог (сбор, страховые взносы): 2	КБК
ОКАТО/ОКТМО: 3	
Налог на доходы физических лиц с доходов, полученных физическими лицами в соотве	18210102030010000110 40325000
Транспортный налог с физических лиц	18210604012020000110 40325000
Земельный налог с физических лиц, обладающих земельным участком, расположенным в	18210606043100000110 01632454
Земельный налог с физических лиц, обладающих земельным участком, расположенным в	18210606043100000110 01632434
Земельный налог с физических лиц, обладающих земельным участком, расположенным в	18210606043100000110 01632472

Отчество здесь и далее по тексту Акта указывается при наличии.

Разделы 1 и 2 Акта формируются отдельно по каждому налогу (сбору, страховому взносу) и КБК. В разделе 1 Акта налогоплательщику, ответственному участнику консолидированной группы налогоплательщиков, плательщику сборов, плательщику страховых взносов, налоговому агенту (далее - заинтересованное лицо) или его представителю рекомендуется в случае несогласия с данными настоящего Акта написать: "Согласовано с разногласиями" и в графе 4 по строке, с суммой, по которой не согласен, указать сумму по данным заинтересованного лица. 3 За период по 31.12.2013 указывается ОКАТО, с 01.01.2014 - ОКТМО.

Раздел 1

Акта совместной сверки расчетов по налогам, сборам, страховым взносам, пеням, штрафам, процентам

Форма по КНД 1153006

Стр. 2

№ строки	Сальдо расчетов	Сумма (рубль)	Отметка заинтересованного лица или его представителя о расхождениях (рубль)
1	2	3	4
Наименование налога (сбора, страховых взносов): Налог на доходы физических лиц с доходов, полученных физическими лицами в соотве			
КБК: 18210102030010000110 ОКАТО/ОКТМО: 40325000 КПП: 010000000			
По налогу (сбору, страховым взносам):			
1.1	Задолженность, всего в том числе	0.00	_____
1.1.1	отрицательное сальдо	0.00	_____
1.1.2	отсроченные (рассроченные) платежи	0.00	_____
1.1.3	приостановленные к взысканию платежи	0.00	_____
1.1.4	реструктуризированная задолженность	0.00	_____
1.2	Положительное сальдо	0.00	_____
По пеням:			
2.1	Задолженность, всего в том числе	0.00	_____
2.1.1	отрицательное сальдо	0.00	_____
2.1.2	отсроченные (рассроченные) платежи	0.00	_____
2.1.3	приостановленные к взысканию платежи	0.00	_____
2.1.4	реструктуризированная задолженность	0.00	_____
2.2	Положительное сальдо	0.00	_____
По штрафам:			
3.1	Задолженность, всего в том числе	0.00	_____
3.1.1	отрицательное сальдо	0.00	_____
3.1.2	отсроченные (рассроченные) платежи	0.00	_____
3.1.3	приостановленные к взысканию платежи	0.00	_____
3.1.4	реструктуризированная задолженность	0.00	_____
3.2	Положительное сальдо	0.00	_____
По процентам:			
4.1	Задолженность, всего в том числе	0.00	_____
4.1.1	остаток неуплаченных сумм процентов	0.00	_____
4.1.2	приостановленные к взысканию платежи	0.00	_____
4.2	Положительное сальдо	0.00	_____
Раздел 5	Денежные средства, списанные с расчетных счетов налогоплательщика, но не зачисленные на счета по учету доходов бюджетов	0.00	_____
Раздел 6	Кроме того, невыясненные платежи	0.00	_____

Должностное лицо налогового органа, осуществляющее сверку4 _____ (подпись) _____ (Ф.И.О)
 _____ (дата)

Согласовано _____
 ("с разногласиями" или "без разногласий")

Способ получения документов _____
 ("лично" или "почтовым отправлением")

Заинтересованное лицо _____ (подпись) _____ (Ф.И.О)
 _____ (дата)

Представитель заинтересованного лица _____ (подпись) _____ (Ф.И.О)
 _____ (дата)

4 Заполняется на последней странице 1 Акта

Раздел 1

Акта совместной сверки расчетов по налогам, сборам, страховым взносам, пеням, штрафам, процентам

Форма по КНД 1153006

Стр. 2

№ строки	Сальдо расчетов	Сумма (рубль)	Отметка заинтересованного лица или его представителя о расхождении (рубль)
1	2	3	4
Наименование налога (сбора, страховых взносов): Транспортный налог с физических лиц			
КБК: 18210604012020000110 ОКАТО/ОКТМО: 40325000 КПП: 010000000			
По налогу (сбору, страховым взносам):			
1.1	Задолженность, всего в том числе	0.00	_____
1.1.1	отрицательное сальдо	0.00	_____
1.1.2	отсроченные (рассроченные) платежи	0.00	_____
1.1.3	приостановленные к взысканию платежи	0.00	_____
1.1.4	реструктуризированная задолженность	0.00	_____
1.2	Положительное сальдо	0.00	_____
По пеням:			
2.1	Задолженность, всего в том числе	0.00	_____
2.1.1	отрицательное сальдо	0.00	_____
2.1.2	отсроченные (рассроченные) платежи	0.00	_____
2.1.3	приостановленные к взысканию платежи	0.00	_____
2.1.4	реструктуризированная задолженность	0.00	_____
2.2	Положительное сальдо	0.00	_____
По штрафам:			
3.1	Задолженность, всего в том числе	0.00	_____
3.1.1	отрицательное сальдо	0.00	_____
3.1.2	отсроченные (рассроченные) платежи	0.00	_____
3.1.3	приостановленные к взысканию платежи	0.00	_____
3.1.4	реструктуризированная задолженность	0.00	_____
3.2	Положительное сальдо	0.00	_____
По процентам:			
4.1	Задолженность, всего в том числе	0.00	_____
4.1.1	остаток неуплаченных сумм процентов	0.00	_____
4.1.2	приостановленные к взысканию платежи	0.00	_____
4.2	Положительное сальдо	0.00	_____
Раздел 5	Денежные средства, списанные с расчетных счетов налогоплательщика, но не зачисленные на счета по учету доходов бюджетов	0.00	_____
Раздел 6	Кроме того, невыясненные платежи	0.00	_____

Должностное лицо налогового органа, осуществляющее сверку4 _____ (подпись) _____ (Ф.И.О)
 _____ (дата)

Согласовано _____
 ("с разногласиями" или "без разногласий")

Способ получения документов _____
 ("лично" или "почтовым отправлением")

Заинтересованное лицо _____ (подпись) _____ (Ф.И.О)
 _____ (дата)

Представитель заинтересованного лица _____ (подпись) _____ (Ф.И.О)
 _____ (дата)

4 Заполняется на последней странице 1 Акта

Раздел 1

Акта совместной сверки расчетов по налогам, сборам, страховым взносам, пеням, штрафам, процентам

Форма по КНД 1153006

Стр. 2

№ строки		Сумма (рубли)	
1	2	3	4
Наименование налога (сбора, страховых взносов): Земельный налог с физических лиц, обладающих земельным участком, расположенным в			
КБК: 18210606043100000110		ОКАТО/ОКТМО: 01632454	
		КПП: 010000000	
По налогу (сбору, страховым взносам):			
1.1	Задолженность, всего в том числе	0.00	_____
1.1.1	отрицательное сальдо	0.00	_____
1.1.2	отсроченные (рассроченные) платежи	0.00	_____
1.1.3	приостановленные к взысканию платежи	0.00	_____
1.1.4	реструктуризированная задолженность	0.00	_____
1.2	Положительное сальдо	5	_____
По пеням:			
2.1	Задолженность, всего в том числе	0.00	_____
2.1.1	отрицательное сальдо	0.00	_____
2.1.2	отсроченные (рассроченные) платежи	0.00	_____
2.1.3	приостановленные к взысканию платежи	0.00	_____
2.1.4	реструктуризированная задолженность	0.00	_____
2.2	Положительное сальдо	0.00	_____
По штрафам:			
3.1	Задолженность, всего в том числе	0.00	_____
3.1.1	отрицательное сальдо	0.00	_____
3.1.2	отсроченные (рассроченные) платежи	0.00	_____
3.1.3	приостановленные к взысканию платежи	0.00	_____
3.1.4	реструктуризированная задолженность	0.00	_____
3.2	Положительное сальдо	0.00	_____
По процентам:			
4.1	Задолженность, всего в том числе		_____
4.1.1	остаток неуплаченных сумм процентов		_____
4.1.2	приостановленные к взысканию платежи	0.00	_____
4.2	Положительное сальдо	0.00	_____
Раздел 5	Денежные средства, списанные с расчетных счетов налогоплательщика, но не зачисленные на счета по учету доходов бюджетов	0.00	_____
Раздел 6	Кроме того, невыясненные платежи	0.00	_____

Должностное лицо налогового органа, осуществляющее сверку4 _____ (подпись) _____ (Ф.И.О)
 _____ (дата)

Согласовано _____
 ("с разногласиями" или "без разногласий")

Способ получения документов _____
 ("лично" или "почтовым отправлением")

Заинтересованное лицо _____ (подпись) _____ (Ф.И.О)
 _____ (дата)

Представитель заинтересованного лица _____ (подпись) _____ (Ф.И.О)
 _____ (дата)

4 Заполняется на последней странице 1 Акта

Раздел 1

Акта совместной сверки расчетов по налогам, сборам, страховым взносам, пеням, штрафам, процентам

Форма по КНД 1153006

Стр. 2

№ строки		Сумма (рубль)	Отметка заинтересованного лица или его представителя о расхождениях (рубль)
1	2	3	4
Наименование налога (сбора, страховых взносов): Земельный налог с физических лиц, обладающих земельным участком, расположенным в			
КБК: 18210606043100000110 ОКАТО/ОКТМО: 01632434 КПП: 010000000			
По налогу (сбору, страховым взносам):			
1.1	Задолженность, всего в том числе	0.00	_____
1.1.1	отрицательное сальдо	0.00	_____
1.1.2	отсроченные (рассроченные) платежи	0.00	_____
1.1.3	приостановленные к взысканию платежи	0.00	_____
1.1.4	реструктуризированная задолженность	0.00	_____
1.2	Положительное сальдо	0.00	_____
По пеням:			
2.1	Задолженность, всего в том числе	0.00	_____
2.1.1	отрицательное сальдо	0.00	_____
2.1.2	отсроченные (рассроченные) платежи	0.00	_____
2.1.3	приостановленные к взысканию платежи	0.00	_____
2.1.4	реструктуризированная задолженность	0.00	_____
2.2	Положительное сальдо	12.24	_____
По штрафам:			
3.1	Задолженность, всего в том числе	0.00	_____
3.1.1	отрицательное сальдо	0.00	_____
3.1.2	отсроченные (рассроченные) платежи	0.00	_____
3.1.3	приостановленные к взысканию платежи	0.00	_____
3.1.4	реструктуризированная задолженность	0.00	_____
3.2	Положительное сальдо	0.00	_____
По процентам:			
4.1	Задолженность, всего в том числе	0.00	_____
4.1.1	остаток неуплаченных сумм процентов	0.00	_____
4.1.2	приостановленные к взысканию платежи	0.00	_____
4.2	Положительное сальдо	0.00	_____
Раздел 5	Денежные средства, списанные с расчетных счетов налогоплательщика, но не зачисленные на счета по учету доходов бюджетов	0.00	_____
Раздел 6	Кроме того, невыясненные платежи	0.00	_____

Должностное лицо налогового органа, осуществляющее сверку4 _____ (подпись) _____ (Ф.И.О)
 _____ (дата)

Согласовано _____
 ("с разногласиями" или "без разногласий")

Способ получения документов _____
 ("лично" или "почтовым отправлением")

Заинтересованное лицо _____ (подпись) _____ (Ф.И.О)
 _____ (дата)

Представитель заинтересованного лица _____ (подпись) _____ (Ф.И.О)
 _____ (дата)

4 Заполняется на последней странице 1 Акта

Раздел 1

Акта совместной сверки расчетов по налогам, сборам, страховым взносам, пеням, штрафам, процентам

Форма по КНД 1153006

Стр. 2

Наименование налога (сбора, страховых взносов):		Земельный налог с физических лиц, обладающих земельным участком, расположенным в	
КБК: 18210606043100000110		ОКАТО/ОКТМО: 01632472	
№ строки		Сальдо расчетов	
1	2	3	4
		Сумма (рубль)	Отметка заинтересованного лица или его представителя о расхождениях (рубль)
По налогу (сбору, страховым взносам):			
1.1	Задолженность, всего в том числе	0.00	_____
1.1.1	отрицательное сальдо	0.00	_____
1.1.2	отсроченные (рассроченные) платежи	0.00	_____
1.1.3	приостановленные к взысканию платежи	0.00	_____
1.1.4	реструктуризированная задолженность	0.00	_____
1.2	Положительное сальдо	0.00	_____
По пеням:			
2.1	Задолженность, всего в том числе	0.00	_____
2.1.1	отрицательное сальдо	0.00	_____
2.1.2	отсроченные (рассроченные) платежи	0.00	_____
2.1.3	приостановленные к взысканию платежи	0.00	_____
2.1.4	реструктуризированная задолженность	0.00	_____
2.2	Положительное сальдо	0.00	_____
По штрафам:			
3.1	Задолженность, всего в том числе	0.00	_____
3.1.1	отрицательное сальдо	0.00	_____
3.1.2	отсроченные (рассроченные) платежи	0.00	_____
3.1.3	приостановленные к взысканию платежи	0.00	_____
3.1.4	реструктуризированная задолженность	0.00	_____
3.2	Положительное сальдо	0.00	_____
По процентам:			
4.1	Задолженность, всего в том числе		_____
4.1.1	остаток неуплаченных сумм процентов		_____
4.1.2	приостановленные к взысканию платежи	0.00	_____
4.2	Положительное сальдо	0.00	_____
Раздел 5	Денежные средства, списанные с расчетных счетов налогоплательщика, но не зачисленные на счета по учету доходов бюджетов	0.00	_____
Раздел 6	Кроме того, невыясненные платежи	0.00	_____

Должностное лицо налогового органа, осуществляющее сверку4 _____ (подпись) _____ (Ф.И.О)
 _____ (дата)

Согласовано _____
 ("с разногласиями" или "без разногласий")

Способ получения документов _____
 ("лично" или "почтовым отправлением")

Заинтересованное лицо _____ (подпись) _____ (Ф.И.О)
 _____ (дата)

Представитель заинтересованного лица _____ (подпись) _____ (Ф.И.О)
 _____ (дата)

4 Заполняется на последней странице 1 Акта

Раздел 2
Акта совместной сверки расчетов по налогам, сборам, страховым взносам, пеням, штрафам, процентам

Форма по КНД 1153006

Стр. 3

Наименование налога (сбора, страховых взносов):	Налог на доходы физических лиц с доходов, полученных физическими лицами в соотве			
КБК: 18210102030010000110	ОКАТО/ОКТМО: 40325000	КПП: 010000000		
1	2	3	4	5
Наименование сверяемых данных	Данные налогового органа	Данные заинтересованного лица	Расхождения ("+"; "-")	Результаты совместной сверки
1. Сальдо на начало сверяемого периода (дата 01.01.2020)				
1.1	Задолженность, всего:	0.00		
1.1.1	налог (сбор, страховые взносы) всего:	0.00		
	в том числе:			
1.1.1.1	отрицательное сальдо	0.00		
1.1.1.2	отсроченные (рассроченные) платежи	0.00		
1.1.1.3	приостановленные к взысканию платежи	0.00		
1.1.1.4	реструктуризированная задолженность	0.00		
1.1.2	пени всего	0.00		
	в том числе:			
1.1.2.1	отрицательное сальдо (кроме отсроченных, приостановленных к взысканию, реструктуризированных платежей)	0.00		
1.1.2.2	отсроченные (рассроченные платежи)	0.00		
1.1.2.3	приостановленные к взысканию платежи	0.00		
1.1.2.4	реструктуризированная задолженность	0.00		
1.1.3	штрафы всего	0.00		
	в том числе:			
1.1.3.1	отрицательное сальдо (кроме отсроченных, приостановленных к взысканию, реструктуризированных платежей)	0.00		
1.1.3.2	отсроченные (рассроченные платежи)	0.00		
1.1.3.3	приостановленные к взысканию платежи	0.00		
1.1.3.4	реструктуризированная задолженность	0.00		
1.1.4	остаток неуплаченных сумм процентов, образовавшийся при досрочном прекращении действия отсрочек (рассрочек, реструктуризации), при расторжении соглашения о реструктуризации долга, при заключении мирового соглашения в процедурах банкротства, всего			
	в том числе:			
1.1.4.1	остаток неуплаченных сумм процентов	0.00		
1.1.4.2	приостановленные к взысканию платежи	0.00		
1.1.5	проценты, начисленные в процедурах банкротства (отрицательное, положительное сальдо)			
1.2	Положительное сальдо всего:			
1.2.1	налог (сбор, страховые взносы)	0.00		
1.2.2	пени	0.00		
1.2.3	штрафы	0.00		
1.2.4	проценты, начисленные в процедурах банкротства (отрицательное, положительное сальдо)	0.00		
2. За сверяемый период (с 01.01.2020 по 31.12.2020)				
2.1	Принято отрицательное (положительное сальдо):			
2.1.1	налог (сбор, страховые взносы)	0.00		
2.1.2	пени	0.00		
2.1.3	штрафы	0.00		
2.1.4	остаток неуплаченных сумм процентов	0.00		
2.1.5	проценты, начисленные в процедурах банкротства	0.00		
2.2	Начислено (доначислено) (по расчетам, перерасчетам и решениям, вынесенным по результатам рассмотрения материалов налоговых проверок, по судебным актам):			
2.2.1	налог (сбор, страховые взносы)	0.00		
2.2.2	пени	0.00		
2.2.3	штрафы	0.00		
2.2.4	остаток неуплаченных сумм процентов	0.00		
2.2.5	проценты, начисленные в процедурах банкротства	0.00		
2.3	Уменьшено (по расчетам, перерасчетам и решениям,			

вынесенным по результатам рассмотрения материалов		
налоговых проверок, по судебным актам):		
2.3.1	налог (сбор, страховые взносы)	0.00
2.3.2	пеня	0.00
2.3.3	штрафы	0.00
2.4	Уплачено	
2.4.1	налог (сбор, страховые взносы), всего:	0.00
	в том числе:	
2.4.1.1	уплачено налога (сбора, страхового взноса)	0.00
2.4.1.1.1	в том числе зачтено излишне уплаченного (взысканного) налога (сбора, страхового взноса)	0.00
2.4.1.1.2	отсроченные (рассроченные) платежи	0.00
2.4.1.1.3	приостановленные к взысканию платежи	0.00
2.4.1.1.4	реструктуризированная задолженность	0.00
2.4.2	пеня, всего:	0.00
	в том числе:	
2.4.2.1	уплачено пени	0.00
2.4.2.2	отсроченные (рассроченные) платежи	0.00
2.4.2.3	приостановленные к взысканию платежи	0.00
2.4.2.4	реструктуризированная задолженность	0.00
2.4.3	штрафы, всего:	0.00
	в том числе:	
2.4.3.1	уплачено штрафов	0.00
2.4.3.2	отсроченные (рассроченные) платежи	0.00
2.4.3.3	приостановленные к взысканию платежи	0.00
2.4.3.4	реструктуризированная задолженность	0.00
2.4.4	проценты, всего:	0.00
	в том числе:	
2.4.4.1	остаток неуплаченных сумм процентов	0.00
2.4.4.2	приостановленные к взысканию платежи	0.00
2.4.4.3	проценты, начисленные в процедурах банкротства	
2.5	Передано отрицательное (положительное) сальдо реорганизованного юридического лица:	
2.5.1	налог (сбор, страховые взносы)	0.00
2.5.2	пеня	0.00
2.5.3	штрафы	0.00
2.5.4	остаток неуплаченных сумм процентов	0.00
2.5.5	проценты, начисленные в процедурах банкротства (отрицательное, положительное сальдо)	0.00
2.6	Списана реструктурированная задолженность по пеням в случае выполнения условий реструктуризации	0.00
2.7	Списана реструктурированная задолженность по штрафам в случае выполнения условий реструктуризации	0.00
2.8	Списана задолженность по постановлениям Правительства Российской Федерации	0.00
2.8.1	налог (сбор, страховые взносы)	0.00
2.8.2	пеня	0.00
2.8.3	штрафы	0.00
2.8.4	остаток неуплаченных сумм процентов	0.00
2.9	Возвращено из бюджета:	
2.9.1	налог (сбор, страховые взносы)	0.00
2.9.1.1	в том числе возвращено излишне уплаченного (взысканного) налога (сбора, страховых взносов)	0.00
2.9.2	пеня	0.00
2.9.2.1	в том числе возвращено излишне уплаченных (взысканных) пеней по налогу (сбору, страховым взносам)	0.00
2.9.3	штрафы	0.00
2.9.3.1	в том числе возвращено излишне уплаченного (взысканного) штрафа по налогу (сбору, страховым взносам)	0.00
2.9.4	остаток неуплаченных сумм процентов	0.00
2.9.5	проценты, начисленные в процедурах банкротства	0.00
3	Сальдо на конец сверяемого периода (31.12.2020)	
3.1	Задолженность всего:	
3.1.1	налог (сбор, страховые взносы) всего:	0.00
	в том числе:	
3.1.1.1	отрицательное сальдо	0.00
3.1.1.2	отсроченные (рассроченные) платежи	0.00
3.1.1.3	приостановленные к взысканию платежи	0.00
3.1.1.1	реструктуризированная задолженность	0.00
3.1.2	пеня всего	0.00
	в том числе:	

3.1.2.1	сальдо (кроме отсроченных, приостановленных к взысканию, реструктуризированных платежей)	0.00	
3.1.2.1	отсроченные (рассроченные платежи)	0.00	_____
3.1.2.1	приостановленные к взысканию платежи	0.00	_____
3.1.2.1	реструктуризированная задолженность	0.00	_____
3.1.3	штрафы всего	0.00	_____
	в том числе:		-----
3.1.3.1	сальдо (кроме отсроченных, приостановленных к взысканию, реструктуризированных платежей)	0.00	
3.1.3.1	отсроченные (рассроченные платежи)	0.00	_____
3.1.3.1	приостановленные к взысканию платежи	0.00	_____
3.1.3.1	реструктуризированная задолженность	0.00	_____
3.1.4	остаток неуплаченных сумм процентов, образовавшийся при досрочном прекращении действия отсрочек (рассрочек, реструктуризации), при расторжении соглашения о реструктуризации долга, при заключении мирового соглашения в процедурах банкротства, всего:		_____
	в том числе:		-----
3.1.4.1	остаток неуплаченных сумм процентов	0.00	_____
3.1.5	проценты, начисленные в процедурах банкротства (отрицательное, положительное сальдо)		_____
3.2	Положительное сальдо всего:		-----
3.2.1	налог (сбор, страховые взносы)	0.00	_____
3.2.2	пени	0.00	_____
3.2.3	штрафы	0.00	_____
3.2.4	проценты, начисленные в процедурах банкротства (отрицательное, положительное сальдо)	0.00	_____
4	Кроме того, денежные средства, списанные с расчетных счетов и/пл, но не зачисленные на счета по учету доходов бюджетов на конец сверяемого периода		-----
4.1	налог (сбор, страховые взносы)	0.00	_____
4.2	пени	0.00	_____
4.3	штрафы	0.00	_____
4.4	остаток неуплаченных сумм процентов, образовавшийся при досрочном прекращении действия отсрочек (рассрочек, реструктуризации), при расторжении соглашения о реструктуризации долга, при заключении мирового соглашения в процедурах банкротства	0.00	_____
4.5	проценты по графикам действующих отсрочек, рассрочек, реструктуризации, по утвержденным графикам уплаты процентов в процедурах финансового оздоровления и внешнего управления (отрицательное, положительное сальдо)	0.00	_____

В результате проведенной совместной сверки расчетов выявлены следующие разногласия:

Объяснения причин разногласий:

Предложения налогового органа:

Предложения заинтересованного лица или его

представителя:

Указать: в результате проведенной совместной сверки расчетов расхождения устранены или не устранены. В случае, если не устранены - указать причину.

Должностное лицо налогового органа, проводящее сверку расчетов

(подпись)

(Ф.И.О)

(дата)

Заинтересованное лицо

(подпись)

(Ф.И.О)

(дата)

Представитель заинтересованного лица

(подпись)

(Ф.И.О)

(дата)

Наименование налога (сбора, страховых взносов):		Транспортный налог с физических лиц		
КБК: 18210604012020000110		ОКАТО/ОКТМО: 40325000		КПП: 010000000
1	2	3	4	5
Наименование сверяемых данных	Данные налогового органа	Данные заинтересованного лица	Расхождения ("+"; "-")	Результаты совместной сверки
1. Сальдо на начало сверяемого периода (дата 01.01.2020)				
1.1	Задолженность, всего:	5087.96		
1.1.1	налог (сбор, страховые взносы) всего:	4800		
	в том числе:			
1.1.1.1	отрицательное сальдо	4800		
1.1.1.2	отсроченные (рассроченные) платежи	0.00		
1.1.1.3	приостановленные к взысканию платежи	0.00		
1.1.1.4	реструктуризированная задолженность	0.00		
1.1.2	пеня всего	287.96		
	в том числе:			
1.1.2.1	отрицательное сальдо (кроме отсроченных, приостановленных к взысканию, реструктуризированных платежей)	287.96		
1.1.2.2	отсроченные (рассроченные платежи)	0.00		
1.1.2.3	приостановленные к взысканию платежи	0.00		
1.1.2.4	реструктуризированная задолженность	0.00		
1.1.3	штрафы всего	0.00		
	в том числе:			
1.1.3.1	отрицательное сальдо (кроме отсроченных, приостановленных к взысканию, реструктуризированных платежей)	0.00		
1.1.3.2	отсроченные (рассроченные платежи)	0.00		
1.1.3.3	приостановленные к взысканию платежи	0.00		
1.1.3.4	реструктуризированная задолженность	0.00		
1.1.4	остаток неуплаченных сумм процентов, образовавшийся при досрочном прекращении действия отсрочек (рассрочек, реструктуризации), при расторжении соглашения о реструктуризации долга, при заключении мирового соглашения в процедурах банкротства, всего			
	в том числе:			
1.1.4.1	остаток неуплаченных сумм процентов	0.00		
1.1.4.2	приостановленные к взысканию платежи	0.00		
1.1.5	проценты, начисленные в процедурах банкротства (отрицательное, положительное сальдо)			
1.2	Положительное сальдо всего:			
1.2.1	налог (сбор, страховые взносы)	0.00		
1.2.2	пеня	0.00		
1.2.3	штрафы	0.00		
1.2.4	проценты, начисленные в процедурах банкротства (отрицательное, положительное сальдо)	0.00		
2. За сверяемый период (с 01.01.2020 по 31.12.2020)				
2.1	Принято отрицательное (положительное сальдо):			
2.1.1	налог (сбор, страховые взносы)	0.00		
2.1.2	пеня	0.00		
2.1.3	штрафы	0.00		
2.1.4	остаток неуплаченных сумм процентов	0.00		
2.1.5	проценты, начисленные в процедурах банкротства	0.00		
2.2	Начислено (доначислено) (по расчетам, перерасчетам и решениям, вынесенным по результатам рассмотрения материалов налоговых проверок, по судебным актам):			
2.2.1	налог (сбор, страховые взносы)	0.00		
2.2.2	пеня	0.00		
2.2.3	штрафы	0.00		
2.2.4	остаток неуплаченных сумм процентов	0.00		
2.2.5	проценты, начисленные в процедурах банкротства	0.00		
2.3	Уменьшено (по расчетам, перерасчетам и решениям,			

вынесенным по результатам рассмотрения материалов налоговых проверок, по судебным актам):		
2.3.1	налог (сбор, страховые взносы)	0.00
2.3.2	пеня	0.00
2.3.3	штрафы	0.00
2.4	Уплачено	
2.4.1	налог (сбор, страховые взносы), всего:	4800
	в том числе:	
2.4.1.1	уплачено налога (сбора, страхового взноса)	4800
2.4.1.1.1	в том числе зачтено излишне уплаченного (взысканного) налога (сбора, страхового взноса)	0.00
2.4.1.1.2	отсроченные (рассроченные) платежи	0.00
2.4.1.1.3	приостановленные к взысканию платежи	0.00
2.4.1.1.4	реструктуризированная задолженность	0.00
2.4.2	пеня, всего:	281.84
	в том числе:	
2.4.2.1	уплачено пени	281.84
2.4.2.2	отсроченные (рассроченные) платежи	0.00
2.4.2.3	приостановленные к взысканию платежи	0.00
2.4.2.4	реструктуризированная задолженность	0.00
2.4.3	штрафы, всего:	0.00
	в том числе:	
2.4.3.1	уплачено штрафов	0.00
2.4.3.2	отсроченные (рассроченные) платежи	0.00
2.4.3.3	приостановленные к взысканию платежи	0.00
2.4.3.4	реструктуризированная задолженность	0.00
2.4.4	проценты, всего:	0.00
	в том числе:	
2.4.4.1	остаток неуплаченных сумм процентов	0.00
2.4.4.2	приостановленные к взысканию платежи	0.00
2.4.4.3	проценты, начисленные в процедурах банкротства	
2.5	Передано отрицательное (положительное) сальдо реорганизованного юридического лица:	
2.5.1	налог (сбор, страховые взносы)	0.00
2.5.2	пеня	0.00
2.5.3	штрафы	0.00
2.5.4	остаток неуплаченных сумм процентов	0.00
2.5.5	проценты, начисленные в процедурах банкротства (отрицательное, положительное сальдо)	0.00
2.6	Списана реструктурированная задолженность по пеням в случае выполнения условий реструктуризации	0.00
2.7	Списана реструктурированная задолженность по штрафам в случае выполнения условий реструктуризации	0.00
2.8	Списана задолженность по постановлениям Правительства Российской Федерации	0.00
2.8.1	налог (сбор, страховые взносы)	0.00
2.8.2	пеня	0.00
2.8.3	штрафы	0.00
2.8.4	остаток неуплаченных сумм процентов	0.00
2.9	Возвращено из бюджета:	
2.9.1	налог (сбор, страховые взносы)	0.00
2.9.1.1	в том числе возвращено излишне уплаченного (взысканного) налога (сбора, страховых взносов)	0.00
2.9.2	пеня	0.00
2.9.2.1	в том числе возвращено излишне уплаченных (взысканных) пеней по налогу (сбору, страховым взносам)	0.00
2.9.3	штрафы	0.00
2.9.3.1	в том числе возвращено излишне уплаченного (взысканного) штрафа по налогу (сбору, страховым взносам)	0.00
2.9.4	остаток неуплаченных сумм процентов	0.00
2.9.5	проценты, начисленные в процедурах банкротства	0.00
3	Сальдо на конец сверяемого периода (31.12.2020)	
3.1	Задолженность всего:	
3.1.1	налог (сбор, страховые взносы) всего:	0.00
	в том числе:	
3.1.1.1	отрицательное сальдо	0.00
3.1.1.2	отсроченные (рассроченные) платежи	0.00
3.1.1.3	приостановленные к взысканию платежи	0.00
3.1.1.1	реструктуризированная задолженность	0.00
3.1.2	пеня всего	0.00
	в том числе:	

3.1.2.1	сальдо (кроме отсроченных, приостановленных к взысканию, реструктуризированных платежей)	0.00	
3.1.2.1	отсроченные (рассроченные платежи)	0.00	_____
3.1.2.1	приостановленные к взысканию платежи	0.00	_____
3.1.2.1	реструктуризированная задолженность	0.00	_____
3.1.3	штрафы всего	0.00	_____
	в том числе:		
3.1.3.1	сальдо (кроме отсроченных, приостановленных к взысканию, реструктуризированных платежей)	0.00	
3.1.3.1	отсроченные (рассроченные платежи)	0.00	_____
3.1.3.1	приостановленные к взысканию платежи	0.00	_____
3.1.3.1	реструктуризированная задолженность	0.00	_____
3.1.4	остаток неуплаченных сумм процентов, образовавшийся при досрочном прекращении действия отсрочек (рассрочек, реструктуризации), при расторжении соглашения о реструктуризации долга, при заключении мирового соглашения в процедурах банкротства, всего:		_____
	в том числе:		
3.1.4.1	остаток неуплаченных сумм процентов	0.00	_____
3.1.5	проценты, начисленные в процедурах банкротства (отрицательное, положительное сальдо)		_____
3.2	Положительное сальдо всего:		
3.2.1	налог (сбор, страховые взносы)	0.00	_____
3.2.2	пени	0.00	_____
3.2.3	штрафы	0.00	_____
3.2.4	проценты, начисленные в процедурах банкротства (отрицательное, положительное сальдо)	0.00	_____
4	Кроме того, денежные средства, списанные с расчетных счетов и/пл, но не зачисленные на счета по учету доходов бюджетов на конец сверяемого периода		
4.1	налог (сбор, страховые взносы)	0.00	_____
4.2	пени	0.00	_____
4.3	штрафы	0.00	_____
4.4	остаток неуплаченных сумм процентов, образовавшийся при досрочном прекращении действия отсрочек (рассрочек, реструктуризации), при расторжении соглашения о реструктуризации долга, при заключении мирового соглашения в процедурах банкротства	0.00	_____
4.5	проценты по графикам действующих отсрочек, рассрочек, реструктуризации, по утвержденным графикам уплаты процентов в процедурах финансового оздоровления и внешнего управления (отрицательное, положительное сальдо)	0.00	_____

В результате проведенной совместной сверки расчетов выявлены следующие разногласия:

Объяснения причин разногласий:

Предложения налогового органа:

Предложения заинтересованного лица или его

представителя:

Указать: в результате проведенной совместной сверки расчетов расхождения устранены или не устранены. В случае, если не устранены - указать причину.

Должностное лицо налогового органа, проводящее сверку расчетов

(подпись)

(Ф.И.О)

(дата)

Заинтересованное лицо

(подпись)

(Ф.И.О)

(дата)

Представитель заинтересованного лица

(подпись)

(Ф.И.О)

(дата)

Наименование налога (сбора, страховых взносов):		Земельный налог с физических лиц, обладающих земельным участком, расположенным в		
КБК: 18210606043100000110		ОКАТО/ОКТМО: 01632454		КПП: 010000000
Наименование сверяемых данных	Данные налогового органа	Данные заинтересованного лица	Расхождения ("+"; "-")	Результаты совместной сверки
1	2	3	4	5
1. Сальдо на начало сверяемого периода (дата 01.01.2020)				
1.1	Задолженность, всего:	65.71		
1.1.1	налог (сбор, страховые взносы) всего:	62		
	в том числе:			
1.1.1.1	отрицательное сальдо	62		
1.1.1.2	отсроченные (рассроченные) платежи	0.00		
1.1.1.3	приостановленные к взысканию платежи	0.00		
1.1.1.4	реструктуризированная задолженность	0.00		
1.1.2	пеня всего	3.71		
	в том числе:			
1.1.2.1	отрицательное сальдо (кроме отсроченных, приостановленных к взысканию, реструктуризированных платежей)	3.71		
1.1.2.2	отсроченные (рассроченные платежи)	0.00		
1.1.2.3	приостановленные к взысканию платежи	0.00		
1.1.2.4	реструктуризированная задолженность	0.00		
1.1.3	штрафы всего	0.00		
	в том числе:			
1.1.3.1	отрицательное сальдо (кроме отсроченных, приостановленных к взысканию, реструктуризированных платежей)	0.00		
1.1.3.2	отсроченные (рассроченные платежи)	0.00		
1.1.3.3	приостановленные к взысканию платежи	0.00		
1.1.3.4	реструктуризированная задолженность	0.00		
1.1.4	остаток неуплаченных сумм процентов, образовавшийся при досрочном прекращении действия отсрочек (рассрочек, реструктуризации), при расторжении соглашения о реструктуризации долга, при заключении мирового соглашения в процедурах банкротства, всего			
	в том числе:			
1.1.4.1	остаток неуплаченных сумм процентов	0.00		
1.1.4.2	приостановленные к взысканию платежи	0.00		
1.1.5	проценты, начисленные в процедурах банкротства (отрицательное, положительное сальдо)			
1.2	Положительное сальдо всего:			
1.2.1	налог (сбор, страховые взносы)	0.00		
1.2.2	пеня	0.00		
1.2.3	штрафы	0.00		
1.2.4	проценты, начисленные в процедурах банкротства (отрицательное, положительное сальдо)	0.00		
2. За сверяемый период (с 01.01.2020 по 31.12.2020)				
2.1	Принято отрицательное (положительное сальдо):			
2.1.1	налог (сбор, страховые взносы)	0.00		
2.1.2	пеня	0.00		
2.1.3	штрафы	0.00		
2.1.4	остаток неуплаченных сумм процентов	0.00		
2.1.5	проценты, начисленные в процедурах банкротства	0.00		
2.2	Начислено (доначислено) (по расчетам, перерасчетам и решениям, вынесенным по результатам рассмотрения материалов налоговых проверок, по судебным актам):			
2.2.1	налог (сбор, страховые взносы)	57		
2.2.2	пеня	0.00		
2.2.3	штрафы	0.00		
2.2.4	остаток неуплаченных сумм процентов	0.00		
2.2.5	проценты, начисленные в процедурах банкротства	0.00		
2.3	Уменьшено (по расчетам, перерасчетам и решениям,			

вынесенным по результатам рассмотрения материалов налоговых проверок, по судебным актам):		
2.3.1	налог (сбор, страховые взносы)	0.00
2.3.2	пеня	0.00
2.3.3	штрафы	0.00
2.4	Уплачено	
2.4.1	налог (сбор, страховые взносы), всего:	124
	в том числе:	
2.4.1.1	уплачено налога (сбора, страхового взноса)	124
2.4.1.1.1	в том числе зачтено излишне уплаченного (взысканного) налога (сбора, страхового взноса)	0.00
2.4.1.1.2	отсроченные (рассроченные) платежи	0.00
2.4.1.1.3	приостановленные к взысканию платежи	0.00
2.4.1.1.4	реструктуризированная задолженность	0.00
2.4.2	пеня, всего:	3.64
	в том числе:	
2.4.2.1	уплачено пени	3.64
2.4.2.2	отсроченные (рассроченные) платежи	0.00
2.4.2.3	приостановленные к взысканию платежи	0.00
2.4.2.4	реструктуризированная задолженность	0.00
2.4.3	штрафы, всего:	0.00
	в том числе:	
2.4.3.1	уплачено штрафов	0.00
2.4.3.2	отсроченные (рассроченные) платежи	0.00
2.4.3.3	приостановленные к взысканию платежи	0.00
2.4.3.4	реструктуризированная задолженность	0.00
2.4.4	проценты, всего:	0.00
	в том числе:	
2.4.4.1	остаток неуплаченных сумм процентов	0.00
2.4.4.2	приостановленные к взысканию платежи	0.00
2.4.4.3	проценты, начисленные в процедурах банкротства	
2.5	Передано отрицательное (положительное) сальдо реорганизованного юридического лица:	
2.5.1	налог (сбор, страховые взносы)	0.00
2.5.2	пеня	0.00
2.5.3	штрафы	0.00
2.5.4	остаток неуплаченных сумм процентов	0.00
2.5.5	проценты, начисленные в процедурах банкротства (отрицательное, положительное сальдо)	0.00
2.6	Списана реструктурированная задолженность по пеням в случае выполнения условий реструктуризации	0.00
2.7	Списана реструктурированная задолженность по штрафам в случае выполнения условий реструктуризации	0.00
2.8	Списана задолженность по постановлениям Правительства Российской Федерации	0.00
2.8.1	налог (сбор, страховые взносы)	0.00
2.8.2	пеня	0.00
2.8.3	штрафы	0.00
2.8.4	остаток неуплаченных сумм процентов	0.00
2.9	Возвращено из бюджета:	
2.9.1	налог (сбор, страховые взносы)	0.00
2.9.1.1	в том числе возвращено излишне уплаченного (взысканного) налога (сбора, страховых взносов)	0.00
2.9.2	пеня	0.00
2.9.2.1	в том числе возвращено излишне уплаченных (взысканных) пеней по налогу (сбору, страховым взносам)	0.00
2.9.3	штрафы	0.00
2.9.3.1	в том числе возвращено излишне уплаченного (взысканного) штрафа по налогу (сбору, страховым взносам)	0.00
2.9.4	остаток неуплаченных сумм процентов	0.00
2.9.5	проценты, начисленные в процедурах банкротства	0.00
3	Сальдо на конец сверяемого периода (31.12.2020)	
3.1	Задолженность всего:	
3.1.1	налог (сбор, страховые взносы) всего:	0.00
	в том числе:	
3.1.1.1	отрицательное сальдо	0.00
3.1.1.2	отсроченные (рассроченные) платежи	0.00
3.1.1.3	приостановленные к взысканию платежи	0.00
3.1.1.1	реструктуризированная задолженность	0.00
3.1.2	пеня всего	0.00
	в том числе:	

3.1.2.1	сальдо (кроме отсроченных, приостановленных к взысканию, реструктуризированных платежей)	0.00	
3.1.2.1	отсроченные (рассроченные платежи)	0.00	_____
3.1.2.1	приостановленные к взысканию платежи	0.00	_____
3.1.2.1	реструктуризированная задолженность	0.00	_____
3.1.3	штрафы всего	0.00	_____
	в том числе:		-----
3.1.3.1	сальдо (кроме отсроченных, приостановленных к взысканию, реструктуризированных платежей)	0.00	
3.1.3.1	отсроченные (рассроченные платежи)	0.00	_____
3.1.3.1	приостановленные к взысканию платежи	0.00	_____
3.1.3.1	реструктуризированная задолженность	0.00	_____
3.1.4	остаток неуплаченных сумм процентов, образовавшийся при досрочном прекращении действия отсрочек (рассрочек, реструктуризации), при расторжении соглашения о реструктуризации долга, при заключении мирового соглашения в процедурах банкротства, всего:		_____
	в том числе:		-----
3.1.4.1	остаток неуплаченных сумм процентов	0.00	
3.1.5	проценты, начисленные в процедурах банкротства (отрицательное, положительное сальдо)		_____
3.2	Положительное сальдо всего:		-----
3.2.1	налог (сбор, страховые взносы)	5	_____
3.2.2	пени	0.00	_____
3.2.3	штрафы	0.00	_____
3.2.4	проценты, начисленные в процедурах банкротства (отрицательное, положительное сальдо)	0.00	_____
4	Кроме того, денежные средства, списанные с расчетных счетов и/пл, но не зачисленные на счета по учету доходов бюджетов на конец сверяемого периода		-----
4.1	налог (сбор, страховые взносы)	0.00	_____
4.2	пени	0.00	_____
4.3	штрафы	0.00	_____
4.4	остаток неуплаченных сумм процентов, образовавшийся при досрочном прекращении действия отсрочек (рассрочек, реструктуризации), при расторжении соглашения о реструктуризации долга, при заключении мирового соглашения в процедурах банкротства	0.00	_____
4.5	проценты по графикам действующих отсрочек, рассрочек, реструктуризации, по утвержденным графикам уплаты процентов в процедурах финансового оздоровления и внешнего управления (отрицательное, положительное сальдо)	0.00	_____

В результате проведенной совместной сверки расчетов выявлены следующие разногласия:

Объяснения причин разногласий:

Предложения налогового органа:

Предложения заинтересованного лица или его

представителя:

Указать: в результате проведенной совместной сверки расчетов расхождения устранены или не устранены. В случае, если не устранены - указать причину.

Должностное лицо налогового органа, проводящее сверку расчетов

_____ (подпись)

_____ (Ф.И.О)

_____ (дата)

Заинтересованное лицо

_____ (подпись)

_____ (Ф.И.О)

_____ (дата)

Представитель заинтересованного лица

_____ (подпись)

_____ (Ф.И.О)

_____ (дата)

Наименование налога (сбора, страховых взносов):		Земельный налог с физических лиц, обладающих земельным участком, расположенным в		
КБК: 18210606043100000110		ОКАТО/ОКТМО: 01632434		КПП: 010000000
1	2	3	4	5
Наименование сверяемых данных	Данные налогового органа	Данные заинтересованного лица	Расхождения ("+"; "-")	Результаты совместной сверки
1. Сальдо на начало сверяемого периода (дата 01.01.2020)				
1.1	Задолженность, всего:	5803.74		
1.1.1	налог (сбор, страховые взносы) всего:	5476		
	в том числе:			
1.1.1.1	отрицательное сальдо	5476		
1.1.1.2	отсроченные (рассроченные) платежи	0.00		
1.1.1.3	приостановленные к взысканию платежи	0.00		
1.1.1.4	реструктуризированная задолженность	0.00		
1.1.2	пени всего	327.74		
	в том числе:			
1.1.2.1	отрицательное сальдо (кроме отсроченных, приостановленных к взысканию, реструктуризированных платежей)	327.74		
1.1.2.2	отсроченные (рассроченные платежи)	0.00		
1.1.2.3	приостановленные к взысканию платежи	0.00		
1.1.2.4	реструктуризированная задолженность	0.00		
1.1.3	штрафы всего	0.00		
	в том числе:			
1.1.3.1	отрицательное сальдо (кроме отсроченных, приостановленных к взысканию, реструктуризированных платежей)	0.00		
1.1.3.2	отсроченные (рассроченные платежи)	0.00		
1.1.3.3	приостановленные к взысканию платежи	0.00		
1.1.3.4	реструктуризированная задолженность	0.00		
1.1.4	остаток неуплаченных сумм процентов, образовавшийся при досрочном прекращении действия отсрочек (рассрочек, реструктуризации), при расторжении соглашения о реструктуризации долга, при заключении мирового соглашения в процедурах банкротства, всего			
	в том числе:			
1.1.4.1	остаток неуплаченных сумм процентов	0.00		
1.1.4.2	приостановленные к взысканию платежи	0.00		
1.1.5	проценты, начисленные в процедурах банкротства (отрицательное, положительное сальдо)			
1.2	Положительное сальдо всего:			
1.2.1	налог (сбор, страховые взносы)	0.00		
1.2.2	пени	0.00		
1.2.3	штрафы	0.00		
1.2.4	проценты, начисленные в процедурах банкротства (отрицательное, положительное сальдо)	0.00		
2. За сверяемый период (с 01.01.2020 по 31.12.2020)				
2.1	Принято отрицательное (положительное сальдо):			
2.1.1	налог (сбор, страховые взносы)	0.00		
2.1.2	пени	0.00		
2.1.3	штрафы	0.00		
2.1.4	остаток неуплаченных сумм процентов	0.00		
2.1.5	проценты, начисленные в процедурах банкротства	0.00		
2.2	Начислено (доначислено) (по расчетам, перерасчетам и решениям, вынесенным по результатам рассмотрения материалов налоговых проверок, по судебным актам):			
2.2.1	налог (сбор, страховые взносы)	4406		
2.2.2	пени	0.00		
2.2.3	штрафы	0.00		
2.2.4	остаток неуплаченных сумм процентов	0.00		
2.2.5	проценты, начисленные в процедурах банкротства	0.00		
2.3	Уменьшено (по расчетам, перерасчетам и решениям,			

вынесенным по результатам рассмотрения материалов налоговых проверок, по судебным актам):		
2.3.1	налог (сбор, страховые взносы)	0.00
2.3.2	пеня	0.00
2.3.3	штрафы	0.00
2.4	Уплачено	
2.4.1	налог (сбор, страховые взносы), всего:	9882
	в том числе:	
2.4.1.1	уплачено налога (сбора, страхового взноса)	9882
2.4.1.1.1	в том числе зачтено излишне уплаченного (взысканного) налога (сбора, страхового взноса)	0.00
2.4.1.1.2	отсроченные (рассроченные) платежи	0.00
2.4.1.1.3	приостановленные к взысканию платежи	0.00
2.4.1.1.4	реструктуризированная задолженность	0.00
2.4.2	пеня, всего:	341.51
	в том числе:	
2.4.2.1	уплачено пени	341.51
2.4.2.2	отсроченные (рассроченные) платежи	0.00
2.4.2.3	приостановленные к взысканию платежи	0.00
2.4.2.4	реструктуризированная задолженность	0.00
2.4.3	штрафы, всего:	0.00
	в том числе:	
2.4.3.1	уплачено штрафов	0.00
2.4.3.2	отсроченные (рассроченные) платежи	0.00
2.4.3.3	приостановленные к взысканию платежи	0.00
2.4.3.4	реструктуризированная задолженность	0.00
2.4.4	проценты, всего:	0.00
	в том числе:	
2.4.4.1	остаток неуплаченных сумм процентов	0.00
2.4.4.2	приостановленные к взысканию платежи	0.00
2.4.4.3	проценты, начисленные в процедурах банкротства	
2.5	Передано отрицательное (положительное) сальдо реорганизованного юридического лица:	
2.5.1	налог (сбор, страховые взносы)	0.00
2.5.2	пеня	0.00
2.5.3	штрафы	0.00
2.5.4	остаток неуплаченных сумм процентов	0.00
2.5.5	проценты, начисленные в процедурах банкротства (отрицательное, положительное сальдо)	0.00
2.6	Списана реструктурированная задолженность по пеням в случае выполнения условий реструктуризации	0.00
2.7	Списана реструктурированная задолженность по штрафам в случае выполнения условий реструктуризации	0.00
2.8	Списана задолженность по постановлениям Правительства Российской Федерации	0.00
2.8.1	налог (сбор, страховые взносы)	0.00
2.8.2	пеня	0.00
2.8.3	штрафы	0.00
2.8.4	остаток неуплаченных сумм процентов	0.00
2.9	Возвращено из бюджета:	
2.9.1	налог (сбор, страховые взносы)	0.00
2.9.1.1	в том числе возвращено излишне уплаченного (взысканного) налога (сбора, страховых взносов)	0.00
2.9.2	пеня	0.00
2.9.2.1	в том числе возвращено излишне уплаченных (взысканных) пеней по налогу (сбору, страховым взносам)	0.00
2.9.3	штрафы	0.00
2.9.3.1	в том числе возвращено излишне уплаченного (взысканного) штрафа по налогу (сбору, страховым взносам)	0.00
2.9.4	остаток неуплаченных сумм процентов	0.00
2.9.5	проценты, начисленные в процедурах банкротства	0.00
3	Сальдо на конец сверяемого периода (31.12.2020)	
3.1	Задолженность всего:	
3.1.1	налог (сбор, страховые взносы) всего:	0.00
	в том числе:	
3.1.1.1	отрицательное сальдо	0.00
3.1.1.2	отсроченные (рассроченные) платежи	0.00
3.1.1.3	приостановленные к взысканию платежи	0.00
3.1.1.1	реструктуризированная задолженность	0.00
3.1.2	пеня всего	0.00
	в том числе:	

3.1.2.1	сальдо (кроме отсроченных, приостановленных к взысканию, реструктуризированных платежей)	0.00	
3.1.2.1	отсроченные (рассроченные платежи)	0.00	_____
3.1.2.1	приостановленные к взысканию платежи	0.00	_____
3.1.2.1	реструктуризированная задолженность	0.00	_____
3.1.3	штрафы всего	0.00	_____
	в том числе:		-----
3.1.3.1	сальдо (кроме отсроченных, приостановленных к взысканию, реструктуризированных платежей)	0.00	
3.1.3.1	отсроченные (рассроченные платежи)	0.00	_____
3.1.3.1	приостановленные к взысканию платежи	0.00	_____
3.1.3.1	реструктуризированная задолженность	0.00	_____
3.1.4	остаток неуплаченных сумм процентов, образовавшийся при досрочном прекращении действия отсрочек (рассрочек, реструктуризации), при расторжении соглашения о реструктуризации долга, при заключении мирового соглашения в процедурах банкротства, всего:		_____
	в том числе:		-----
3.1.4.1	остаток неуплаченных сумм процентов	0.00	
3.1.5	проценты, начисленные в процедурах банкротства (отрицательное, положительное сальдо)		_____
3.2	Положительное сальдо всего:		-----
3.2.1	налог (сбор, страховые взносы)	0.00	
3.2.2	пени	12.24	_____
3.2.3	штрафы	0.00	_____
3.2.4	проценты, начисленные в процедурах банкротства (отрицательное, положительное сальдо)	0.00	_____
4	Кроме того, денежные средства, списанные с расчетных счетов и/пл, но не зачисленные на счета по учету доходов бюджетов на конец сверяемого периода		-----
4.1	налог (сбор, страховые взносы)	0.00	
4.2	пени	0.00	_____
4.3	штрафы	0.00	_____
4.4	остаток неуплаченных сумм процентов, образовавшийся при досрочном прекращении действия отсрочек (рассрочек, реструктуризации), при расторжении соглашения о реструктуризации долга, при заключении мирового соглашения в процедурах банкротства	0.00	_____
4.5	проценты по графикам действующих отсрочек, рассрочек, реструктуризации, по утвержденным графикам уплаты процентов в процедурах финансового оздоровления и внешнего управления (отрицательное, положительное сальдо)	0.00	_____

В результате проведенной совместной сверки расчетов выявлены следующие разногласия:

Объяснения причин разногласий:

Предложения налогового органа:

Предложения заинтересованного лица или его

представителя:

Указать: в результате проведенной совместной сверки расчетов расхождения устранены или не устранены. В случае, если не устранены - указать причину.

Должностное лицо налогового органа, проводящее сверку расчетов

_____ (подпись)

_____ (Ф.И.О)

_____ (дата)

Заинтересованное лицо

_____ (подпись)

_____ (Ф.И.О)

_____ (дата)

Представитель заинтересованного лица

_____ (подпись)

_____ (Ф.И.О)

_____ (дата)

Наименование налога (сбора, страховых взносов):		Земельный налог с физических лиц, обладающих земельным участком, расположенным в		
КБК: 18210606043100000110		ОКАТО/ОКТМО: 01632472		КПП: 010000000
1	2	3	4	5
Наименование сверяемых данных	Данные налогового органа	Данные заинтересованного лица	Расхождения ("+"; "-")	Результаты совместной сверки
1. Сальдо на начало сверяемого периода (дата 01.01.2020)				
1.1	Задолженность, всего:	9342.58		
1.1.1	налог (сбор, страховые взносы) всего:	8815		
	в том числе:			
1.1.1.1	отрицательное сальдо	8815		
1.1.1.2	отсроченные (рассроченные) платежи	0.00		
1.1.1.3	приостановленные к взысканию платежи	0.00		
1.1.1.4	реструктуризированная задолженность	0.00		
1.1.2	пеня всего	527.58		
	в том числе:			
1.1.2.1	отрицательное сальдо (кроме отсроченных, приостановленных к взысканию, реструктуризированных платежей)	527.58		
1.1.2.2	отсроченные (рассроченные платежи)	0.00		
1.1.2.3	приостановленные к взысканию платежи	0.00		
1.1.2.4	реструктуризированная задолженность	0.00		
1.1.3	штрафы всего	0.00		
	в том числе:			
1.1.3.1	отрицательное сальдо (кроме отсроченных, приостановленных к взысканию, реструктуризированных платежей)	0.00		
1.1.3.2	отсроченные (рассроченные платежи)	0.00		
1.1.3.3	приостановленные к взысканию платежи	0.00		
1.1.3.4	реструктуризированная задолженность	0.00		
1.1.4	остаток неуплаченных сумм процентов, образовавшийся при досрочном прекращении действия отсрочек (рассрочек, реструктуризации), при расторжении соглашения о реструктуризации долга, при заключении мирового соглашения в процедурах банкротства, всего			
	в том числе:			
1.1.4.1	остаток неуплаченных сумм процентов	0.00		
1.1.4.2	приостановленные к взысканию платежи	0.00		
1.1.5	проценты, начисленные в процедурах банкротства (отрицательное, положительное сальдо)			
1.2	Положительное сальдо всего:			
1.2.1	налог (сбор, страховые взносы)	0.00		
1.2.2	пеня	0.00		
1.2.3	штрафы	0.00		
1.2.4	проценты, начисленные в процедурах банкротства (отрицательное, положительное сальдо)	0.00		
2. За сверяемый период (с 01.01.2020 по 31.12.2020)				
2.1	Принято отрицательное (положительное сальдо):			
2.1.1	налог (сбор, страховые взносы)	0.00		
2.1.2	пеня	0.00		
2.1.3	штрафы	0.00		
2.1.4	остаток неуплаченных сумм процентов	0.00		
2.1.5	проценты, начисленные в процедурах банкротства	0.00		
2.2	Начислено (доначислено) (по расчетам, перерасчетам и решениям, вынесенным по результатам рассмотрения материалов налоговых проверок, по судебным актам):			
2.2.1	налог (сбор, страховые взносы)	7346		
2.2.2	пеня	0.00		
2.2.3	штрафы	0.00		
2.2.4	остаток неуплаченных сумм процентов	0.00		
2.2.5	проценты, начисленные в процедурах банкротства	0.00		
2.3	Уменьшено (по расчетам, перерасчетам и решениям,			

вынесенным по результатам рассмотрения материалов налоговых проверок, по судебным актам):		
2.3.1	налог (сбор, страховые взносы)	0.00
2.3.2	пеня	0.00
2.3.3	штрафы	0.00
2.4	Уплачено	
2.4.1	налог (сбор, страховые взносы), всего:	16161
	в том числе:	
2.4.1.1	уплачено налога (сбора, страхового взноса)	16161
2.4.1.1.1	в том числе зачтено излишне уплаченного (взысканного) налога (сбора, страхового взноса)	0.00
2.4.1.1.2	отсроченные (рассроченные) платежи	0.00
2.4.1.1.3	приостановленные к взысканию платежи	0.00
2.4.1.1.4	реструктуризированная задолженность	0.00
2.4.2	пеня, всего:	532.16
	в том числе:	
2.4.2.1	уплачено пени	532.16
2.4.2.2	отсроченные (рассроченные) платежи	0.00
2.4.2.3	приостановленные к взысканию платежи	0.00
2.4.2.4	реструктуризированная задолженность	0.00
2.4.3	штрафы, всего:	0.00
	в том числе:	
2.4.3.1	уплачено штрафов	0.00
2.4.3.2	отсроченные (рассроченные) платежи	0.00
2.4.3.3	приостановленные к взысканию платежи	0.00
2.4.3.4	реструктуризированная задолженность	0.00
2.4.4	проценты, всего:	0.00
	в том числе:	
2.4.4.1	остаток неуплаченных сумм процентов	0.00
2.4.4.2	приостановленные к взысканию платежи	0.00
2.4.4.3	проценты, начисленные в процедурах банкротства	
2.5	Передано отрицательное (положительное) сальдо реорганизованного юридического лица:	
2.5.1	налог (сбор, страховые взносы)	0.00
2.5.2	пеня	0.00
2.5.3	штрафы	0.00
2.5.4	остаток неуплаченных сумм процентов	0.00
2.5.5	проценты, начисленные в процедурах банкротства (отрицательное, положительное сальдо)	0.00
2.6	Списана реструктурированная задолженность по пеням в случае выполнения условий реструктуризации	0.00
2.7	Списана реструктурированная задолженность по штрафам в случае выполнения условий реструктуризации	0.00
2.8	Списана задолженность по постановлениям Правительства Российской Федерации	0.00
2.8.1	налог (сбор, страховые взносы)	0.00
2.8.2	пеня	0.00
2.8.3	штрафы	0.00
2.8.4	остаток неуплаченных сумм процентов	0.00
2.9	Возвращено из бюджета:	
2.9.1	налог (сбор, страховые взносы)	0.00
2.9.1.1	в том числе возвращено излишне уплаченного (взысканного) налога (сбора, страховых взносов)	0.00
2.9.2	пеня	0.00
2.9.2.1	в том числе возвращено излишне уплаченных (взысканных) пеней по налогу (сбору, страховым взносам)	0.00
2.9.3	штрафы	0.00
2.9.3.1	в том числе возвращено излишне уплаченного (взысканного) штрафа по налогу (сбору, страховым взносам)	0.00
2.9.4	остаток неуплаченных сумм процентов	0.00
2.9.5	проценты, начисленные в процедурах банкротства	0.00
3	Сальдо на конец сверяемого периода (31.12.2020)	
3.1	Задолженность всего:	
3.1.1	налог (сбор, страховые взносы) всего:	0.00
	в том числе:	
3.1.1.1	отрицательное сальдо	0.00
3.1.1.2	отсроченные (рассроченные) платежи	0.00
3.1.1.3	приостановленные к взысканию платежи	0.00
3.1.1.1	реструктуризированная задолженность	0.00
3.1.2	пеня всего	0.00
	в том числе:	

3.1.2.1	сальдо (кроме отсроченных, приостановленных к взысканию, реструктуризированных платежей)	0.00	
3.1.2.1	отсроченные (рассроченные платежи)	0.00	_____
3.1.2.1	приостановленные к взысканию платежи	0.00	_____
3.1.2.1	реструктуризированная задолженность	0.00	_____
3.1.3	штрафы всего	0.00	_____
	в том числе:		
3.1.3.1	сальдо (кроме отсроченных, приостановленных к взысканию, реструктуризированных платежей)	0.00	
3.1.3.1	отсроченные (рассроченные платежи)	0.00	_____
3.1.3.1	приостановленные к взысканию платежи	0.00	_____
3.1.3.1	реструктуризированная задолженность	0.00	_____
3.1.4	остаток неуплаченных сумм процентов, образовавшийся при досрочном прекращении действия отсрочек (рассрочек, реструктуризации), при расторжении соглашения о реструктуризации долга, при заключении мирового соглашения в процедурах банкротства, всего:		_____
	в том числе:		
3.1.4.1	остаток неуплаченных сумм процентов	0.00	_____
3.1.5	проценты, начисленные в процедурах банкротства (отрицательное, положительное сальдо)		_____
3.2	Положительное сальдо всего:		
3.2.1	налог (сбор, страховые взносы)	0.00	_____
3.2.2	пени	0.00	_____
3.2.3	штрафы	0.00	_____
3.2.4	проценты, начисленные в процедурах банкротства (отрицательное, положительное сальдо)	0.00	_____
4	Кроме того, денежные средства, списанные с расчетных счетов и/пл, но не зачисленные на счета по учету доходов бюджетов на конец сверяемого периода		
4.1	налог (сбор, страховые взносы)	0.00	_____
4.2	пени	0.00	_____
4.3	штрафы	0.00	_____
4.4	остаток неуплаченных сумм процентов, образовавшийся при досрочном прекращении действия отсрочек (рассрочек, реструктуризации), при расторжении соглашения о реструктуризации долга, при заключении мирового соглашения в процедурах банкротства	0.00	_____
4.5	проценты по графикам действующих отсрочек, рассрочек, реструктуризации, по утвержденным графикам уплаты процентов в процедурах финансового оздоровления и внешнего управления (отрицательное, положительное сальдо)	0.00	_____

В результате проведенной совместной сверки расчетов выявлены следующие разногласия:

Объяснения причин разногласий:

Предложения налогового органа:

Предложения заинтересованного лица или его

представителя:

Указать: в результате проведенной совместной сверки расчетов расхождения устранены или не устранены. В случае, если не устранены - указать причину.

Должностное лицо налогового органа, проводящее сверку расчетов

_____ (подпись)

_____ (Ф.И.О)

_____ (дата)

Заинтересованное лицо

_____ (подпись)

_____ (Ф.И.О)

_____ (дата)

Представитель заинтересованного лица

_____ (подпись)

_____ (Ф.И.О)

_____ (дата)

**Выписка из Единого государственного реестра налогоплательщиков
в отношении физического лица
по состоянию на 24.04.2021**

24.04.2021

(дата формирования выписки)

№ 246709

ДЕМИДОВ ИГОРЬ ОЛЕГОВИЧ

(фамилия, имя, отчество)

7	8	1	4	4	4	4	4	3	5	9	9
---	---	---	---	---	---	---	---	---	---	---	---

(идентификационный номер налогоплательщика)

Сведения о физическом лице

1	Фамилия, имя, отчество	ДЕМИДОВ ИГОРЬ ОЛЕГОВИЧ
2	ИНН	781444443599
3	СНИЛС	163-201-330 08
4	Дата рождения	19.12.1993
5	Место рождения	ГОР. НОВОКУЗНЕЦК КЕМЕРОВСКОЙ ОБЛ.
6	Пол	мужской
7	Гражданство	РОССИЯ
8	Адрес места жительства (места пребывания при отсутствии на территории Российской Федерации места жительства)	197372,РОССИЯ,Санкт-Петербург г,,,,Комендантский пр-кт,12,1,126
Данные документа, удостоверяющего личность		
9	Вид документа	Паспорт гражданина Российской Федерации
10	Серия и номер документа	40 13 909530
11	Дата выдачи документа	24.12.2013
12	Наименование органа выдавшего документ	ТП №139 ОТДЕЛА УФМС РОССИИ ПО САНКТ-ПЕТЕРБУРГУ И ЛЕНИНГРАДСКОЙ ОБЛ. В ЦЕНТРАЛЬНОМ Р-НЕ ГОР.САНКТ-ПЕТЕРБУРГА
13	Код подразделения выдавшего документ	780-088

Сведения о постановке физического лица в налоговый орган по месту жительства (пребывания)

14	Наименование и код налогового органа, в котором осуществлена постановка на учет	Межрайонная ИФНС России №26 по Санкт-Петербургу, код: 7814
15	Дата постановки на учет	24.12.2013
16	Основание постановки на учет	Постановка на учет физического лица в налоговом органе по месту его жительства с присвоением ИНН.
17	Серия, номер свидетельства о постановке на учет в налоговом органе	78 009912852, 24-DEC-15

Сведения о постановке на учет физического лица в налоговом органе по месту нахождения принадлежащего ему недвижимого имущества (в том числе земельных участков)

1

18	Наименование и код налогового органа, в котором осуществлена постановка на учет	Межрайонная ИФНС России № 4 по Алтайскому краю, код: 2208
19	Дата постановки на учет ФЛ в налоговом органе	30.05.2016
20	Дата снятия с учета	16.10.2019

Сведения о принадлежащих физическому лицу объектах недвижимого имущества (в том числе земельные участки)

Сведения о земельном участке

21	Кадастровый номер	22:33:021305:1437
22	Условный номер	22:33:021305:1437
23	Категория земли	ЗЕМЛИ СЕЛЬСКОХОЗЯЙСТВЕННОГО НАЗНАЧЕНИЯ
24	Вид разрешенного использования	Для сельскохозяйственного производства
25	Адрес места нахождения земельного участка или описание его местоположения (текстом)	,АЛТАЙСКИЙ КРАЙ,АЛТАЙСКИЙ КРАЙ,район. Первомайский,,п. Ильича,,,,

26	Площадь	1562220
27	Единица измерения	Квадратный метр
28	Кадастровая стоимость, руб	4202371.8
29	Дата утверждения кадастровой стоимости	01.01.2021
Сведения о регистрации права объекта земельного участка		
30	Наименование вида права	Общая долевая собственность
31	Размер доли в праве (числитель)	1
32	Размер доли в праве (знаменатель)	4
33	Размер доли в праве (текстом)	.25
34	Дата права	30.05.2016
35	Дата прекращения права	16.10.2019
36	Номер регистрации права	22-22/022-22/022/001/2016-2219/3
37	Номер правоустанавливающего документа	22-22/022-22/022/001/2016-2219/3
38	Дата правоустанавливающего документа	30.05.2016

2

39	Наименование и код налогового органа, в котором осуществлена постановка на учет	Межрайонная ИФНС России № 4 по Алтайскому краю, код: 2208
40	Дата постановки на учет ФЛ в налоговом органе	29.12.2015
41	Дата снятия с учета	16.10.2019
Сведения о принадлежащих физическому лицу объектах недвижимого имущества (в том числе земельные участки)		
Сведения о земельном участке		
42	Кадастровый номер	22:33:021305:1232
43	Условный номер	22:33:021305:1232
44	Категория земли	ЗЕМЛИ СЕЛЬСКОХОЗЯЙСТВЕННОГО НАЗНАЧЕНИЯ
45	Вид разрешенного использования	Для иных видов использования, характерных для населенных пунктов
46	Адрес места нахождения земельного участка или описание его местоположения (текстом)	658000, РОССИЯ, Алтайский край, Первомайский р-н, , тер ДНТ Берендеевка, , 5, ,
47	Площадь	1200
48	Единица измерения	Квадратный метр
49	Кадастровая стоимость, руб	6071
50	Дата утверждения кадастровой стоимости	01.01.2020
Сведения о регистрации права объекта земельного участка		
51	Наименование вида права	Общая долевая собственность
52	Размер доли в праве (числитель)	1
53	Размер доли в праве (знаменатель)	4
54	Размер доли в праве (текстом)	.25
55	Дата права	29.12.2015
56	Дата прекращения права	16.10.2019
57	Номер регистрации права	22-22/022-22/022/003/2015-4078/2
58	Номер правоустанавливающего документа	22-22/022-22/022/003/2015-4078/2
59	Дата правоустанавливающего документа	29.12.2015

3

60	Наименование и код налогового органа, в котором осуществлена постановка на учет	Межрайонная ИФНС России № 4 по Алтайскому краю, код: 2208
61	Дата постановки на учет ФЛ в налоговом органе	24.12.2015
62	Дата снятия с учета	18.10.2019
Сведения о принадлежащих физическому лицу объектах недвижимого имущества (в том числе земельные участки)		
Сведения о земельном участке		
63	Кадастровый номер	22:33:021305:1208
64	Условный номер	22:33:021305:1208
65	Категория земли	ЗЕМЛИ СЕЛЬСКОХОЗЯЙСТВЕННОГО НАЗНАЧЕНИЯ
66	Вид разрешенного использования	Для ведения личного подсобного хозяйства
67	Адрес места нахождения земельного участка или описание его местоположения (текстом)	658000, РОССИЯ, Алтайский край, Первомайский р-н, , тер ДНТ Берендеевка, , 35, ,
68	Площадь	1058
69	Единица измерения	Квадратный метр
70	Кадастровая стоимость, руб	6071
71	Дата утверждения кадастровой стоимости	01.01.2020
Сведения о регистрации права объекта земельного участка		
72	Наименование вида права	Общая долевая собственность
73	Размер доли в праве (числитель)	1
74	Размер доли в праве (знаменатель)	4
75	Размер доли в праве (текстом)	.25
76	Дата права	24.12.2015
77	Дата прекращения права	18.10.2019
78	Номер регистрации права	22-22/022-22/022/003/2015-4059/2
79	Номер правоустанавливающего документа	22-22/022-22/022/003/2015-4059/2
80	Дата правоустанавливающего документа	24.12.2015

81	Наименование и код налогового органа, в котором осуществлена постановка на учет	Межрайонная ИФНС России № 4 по Алтайскому краю, код: 2208
82	Дата постановки на учет ФЛ в налоговом органе	28.12.2015
83	Дата снятия с учета	16.10.2019
Сведения о принадлежащих физическому лицу объектах недвижимого имущества (в том числе земельные участки)		
Сведения о земельном участке		
84	Кадастровый номер	22:33:021305:1187
85	Условный номер	22:33:021305:1187
86	Категория земли	ЗЕМЛИ СЕЛЬСКОХОЗЯЙСТВЕННОГО НАЗНАЧЕНИЯ
87	Вид разрешенного использования	Для ведения личного подсобного хозяйства
88	Адрес места нахождения земельного участка или описание его местоположения (текстом)	658000, РОССИЯ, Алтайский край, Первомайский р-н, , тер ДНТ Берендеевка, , 15, ,
89	Площадь	1200
90	Единица измерения	Квадратный метр
91	Кадастровая стоимость, руб	6071
92	Дата утверждения кадастровой стоимости	01.01.2020
Сведения о регистрации права объекта земельного участка		
93	Наименование вида права	Общая долевая собственность
94	Размер доли в праве (числитель)	1
95	Размер доли в праве (знаменатель)	4
96	Размер доли в праве (текстом)	.25
97	Дата права	28.12.2015
98	Дата прекращения права	16.10.2019
99	Номер регистрации права	22-22/022-22/022/003/2015-4094/2
100	Номер правоустанавливающего документа	22-22/022-22/022/003/2015-4094/2
101	Дата правоустанавливающего документа	28.12.2015

102	Наименование и код налогового органа, в котором осуществлена постановка на учет	Межрайонная ИФНС России № 4 по Алтайскому краю, код: 2208
103	Дата постановки на учет ФЛ в налоговом органе	29.12.2015
104	Дата снятия с учета	16.10.2019
Сведения о принадлежащих физическому лицу объектах недвижимого имущества (в том числе земельные участки)		
Сведения о земельном участке		
105	Кадастровый номер	22:33:021305:1181
106	Условный номер	22:33:021305:1181
107	Категория земли	ЗЕМЛИ СЕЛЬСКОХОЗЯЙСТВЕННОГО НАЗНАЧЕНИЯ
108	Вид разрешенного использования	Для ведения личного подсобного хозяйства
109	Адрес места нахождения земельного участка или описание его местоположения (текстом)	658000, РОССИЯ, Алтайский край, Первомайский р-н, , тер ДНТ Берендеевка, , 14, ,
110	Площадь	1200
111	Единица измерения	Квадратный метр
112	Кадастровая стоимость, руб	6071
113	Дата утверждения кадастровой стоимости	01.01.2020
Сведения о регистрации права объекта земельного участка		
114	Наименование вида права	Общая долевая собственность
115	Размер доли в праве (числитель)	1
116	Размер доли в праве (знаменатель)	4
117	Размер доли в праве (текстом)	.25
118	Дата права	29.12.2015
119	Дата прекращения права	16.10.2019
120	Номер регистрации права	22-22/022-22/022/003/2015-4053/2
121	Номер правоустанавливающего документа	22-22/022-22/022/003/2015-4053/2
122	Дата правоустанавливающего документа	29.12.2015

123	Наименование и код налогового органа, в котором осуществлена постановка на учет	Межрайонная ИФНС России № 4 по Алтайскому краю, код: 2208
124	Дата постановки на учет ФЛ в налоговом органе	28.12.2015
125	Дата снятия с учета	16.10.2019
Сведения о принадлежащих физическому лицу объектах недвижимого имущества (в том числе земельные участки)		
Сведения о земельном участке		
126	Кадастровый номер	22:33:021305:1247
127	Условный номер	22:33:021305:1247
128	Категория земли	ЗЕМЛИ СЕЛЬСКОХОЗЯЙСТВЕННОГО НАЗНАЧЕНИЯ
129	Вид разрешенного использования	Для ведения личного подсобного хозяйства
130	Адрес места нахождения земельного участка или описание его местоположения (текстом)	658000, РОССИЯ, Алтайский край, Первомайский р-н, , тер ДНТ Берендеевка, , 23, ,
131	Площадь	1200
132	Единица измерения	Квадратный метр
133	Кадастровая стоимость, руб	6071
134	Дата утверждения кадастровой стоимости	01.01.2020

Сведения о регистрации права объекта земельного участка		
135	Наименование вида права	Общая долевая собственность
136	Размер доли в праве (числитель)	1
137	Размер доли в праве (знаменатель)	4
138	Размер доли в праве (текстом)	.25
139	Дата права	28.12.2015
140	Дата прекращения права	16.10.2019
141	Номер регистрации права	22-22/022-22/022/003/2015-4108/2
142	Номер правоустанавливающего документа	22-22/022-22/022/003/2015-4108/2
143	Дата правоустанавливающего документа	28.12.2015

7

144	Наименование и код налогового органа, в котором осуществлена постановка на учет	Межрайонная ИФНС России № 4 по Алтайскому краю, код: 2208
145	Дата постановки на учет ФЛ в налоговом органе	24.12.2015
146	Дата снятия с учета	16.10.2019
Сведения о принадлежащих физическому лицу объектах недвижимого имущества (в том числе земельные участки)		
Сведения о земельном участке		
147	Кадастровый номер	22:33:021305:1195
148	Условный номер	22:33:021305:1195
149	Категория земли	ЗЕМЛИ СЕЛЬСКОХОЗЯЙСТВЕННОГО НАЗНАЧЕНИЯ
150	Вид разрешенного использования	Для ведения личного подсобного хозяйства
151	Адрес места нахождения земельного участка или описание его местоположения (текстом)	658000, РОССИЯ, Алтайский край, Первомайский р-н, , тер ДНТ Берендеевка, , 6, ,
152	Площадь	1200
153	Единица измерения	Квадратный метр
154	Кадастровая стоимость, руб	6071
155	Дата утверждения кадастровой стоимости	01.01.2020
Сведения о регистрации права объекта земельного участка		
156	Наименование вида права	Общая долевая собственность
157	Размер доли в праве (числитель)	1
158	Размер доли в праве (знаменатель)	4
159	Размер доли в праве (текстом)	.25
160	Дата права	24.12.2015
161	Дата прекращения права	16.10.2019
162	Номер регистрации права	22-22/022-22/022/003/2015-4038/2
163	Номер правоустанавливающего документа	22-22/022-22/022/003/2015-4038/2
164	Дата правоустанавливающего документа	24.12.2015

8

165	Наименование и код налогового органа, в котором осуществлена постановка на учет	Межрайонная ИФНС России № 4 по Алтайскому краю, код: 2208
166	Дата постановки на учет ФЛ в налоговом органе	29.12.2015
167	Дата снятия с учета	16.10.2019
Сведения о принадлежащих физическому лицу объектах недвижимого имущества (в том числе земельные участки)		
Сведения о земельном участке		
168	Кадастровый номер	22:33:021305:1267
169	Условный номер	22:33:021305:1267
170	Категория земли	ЗЕМЛИ СЕЛЬСКОХОЗЯЙСТВЕННОГО НАЗНАЧЕНИЯ
171	Вид разрешенного использования	Для ведения личного подсобного хозяйства
172	Адрес места нахождения земельного участка или описание его местоположения (текстом)	658000, РОССИЯ, Алтайский край, Первомайский р-н, , тер ДНТ Берендеевка, , 28, ,
173	Площадь	1200
174	Единица измерения	Квадратный метр
175	Кадастровая стоимость, руб	6071
176	Дата утверждения кадастровой стоимости	01.01.2020
Сведения о регистрации права объекта земельного участка		
177	Наименование вида права	Общая долевая собственность
178	Размер доли в праве (числитель)	1
179	Размер доли в праве (знаменатель)	4
180	Размер доли в праве (текстом)	.25
181	Дата права	29.12.2015
182	Дата прекращения права	16.10.2019
183	Номер регистрации права	22-22/022-22/022/003/2015-4043/2
184	Номер правоустанавливающего документа	22-22/022-22/022/003/2015-4043/2
185	Дата правоустанавливающего документа	29.12.2015

9

186	Наименование и код налогового органа, в котором осуществлена постановка на учет	Межрайонная ИФНС России № 4 по Алтайскому краю, код: 2208
187	Дата постановки на учет ФЛ в налоговом органе	29.12.2015
188	Дата снятия с учета	17.10.2019
Сведения о принадлежащих физическому лицу объектах недвижимого имущества (в том числе земельные участки)		

Сведения о земельном участке		
189	Кадастровый номер	22:33:021305:1180
190	Условный номер	22:33:021305:1180
191	Категория земли	ЗЕМЛИ СЕЛЬСКОХОЗЯЙСТВЕННОГО НАЗНАЧЕНИЯ
192	Вид разрешенного использования	Для ведения личного подсобного хозяйства
193	Адрес места нахождения земельного участка или описание его местоположения (текстом)	658000, РОССИЯ, Алтайский край, Первомайский р-н, , тер ДНТ Берендеевка, , 22, ,
194	Площадь	1200
195	Единица измерения	Квадратный метр
196	Кадастровая стоимость, руб	6071
197	Дата утверждения кадастровой стоимости	01.01.2020
Сведения о регистрации права объекта земельного участка		
198	Наименование вида права	Общая долевая собственность
199	Размер доли в праве (числитель)	1
200	Размер доли в праве (знаменатель)	4
201	Размер доли в праве (текстом)	.25
202	Дата права	29.12.2015
203	Дата прекращения права	17.10.2019
204	Номер регистрации права	22-22/022-22/022/003/2015-4064/2
205	Номер правоустанавливающего документа	22-22/022-22/022/003/2015-4064/2
206	Дата правоустанавливающего документа	29.12.2015

10

207	Наименование и код налогового органа, в котором осуществлена постановка на учет	Межрайонная ИФНС России № 4 по Алтайскому краю, код: 2208
208	Дата постановки на учет ФЛ в налоговом органе	29.12.2015
209	Дата снятия с учета	16.10.2019
Сведения о принадлежащих физическому лицу объектах недвижимого имущества (в том числе земельные участки)		
Сведения о земельном участке		
210	Кадастровый номер	22:33:021305:1218
211	Условный номер	22:33:021305:1218
212	Категория земли	ЗЕМЛИ СЕЛЬСКОХОЗЯЙСТВЕННОГО НАЗНАЧЕНИЯ
213	Вид разрешенного использования	Для ведения личного подсобного хозяйства
214	Адрес места нахождения земельного участка или описание его местоположения (текстом)	658000, РОССИЯ, Алтайский край, Первомайский р-н, , тер ДНТ Берендеевка, , 26, ,
215	Площадь	1200
216	Единица измерения	Квадратный метр
217	Кадастровая стоимость, руб	6071
218	Дата утверждения кадастровой стоимости	01.01.2020
Сведения о регистрации права объекта земельного участка		
219	Наименование вида права	Общая долевая собственность
220	Размер доли в праве (числитель)	1
221	Размер доли в праве (знаменатель)	4
222	Размер доли в праве (текстом)	.25
223	Дата права	29.12.2015
224	Дата прекращения права	16.10.2019
225	Номер регистрации права	22-22/022-22/022/003/2015-4039/2
226	Номер правоустанавливающего документа	22-22/022-22/022/003/2015-4039/2
227	Дата правоустанавливающего документа	29.12.2015

11

228	Наименование и код налогового органа, в котором осуществлена постановка на учет	Межрайонная ИФНС России № 4 по Алтайскому краю, код: 2208
229	Дата постановки на учет ФЛ в налоговом органе	28.12.2015
230	Дата снятия с учета	16.10.2019
Сведения о принадлежащих физическому лицу объектах недвижимого имущества (в том числе земельные участки)		
Сведения о земельном участке		
231	Кадастровый номер	22:33:021305:1209
232	Условный номер	22:33:021305:1209
233	Категория земли	ЗЕМЛИ СЕЛЬСКОХОЗЯЙСТВЕННОГО НАЗНАЧЕНИЯ
234	Вид разрешенного использования	Для ведения личного подсобного хозяйства
235	Адрес места нахождения земельного участка или описание его местоположения (текстом)	658000, РОССИЯ, Алтайский край, Первомайский р-н, , тер ДНТ Берендеевка, , 15, ,
236	Площадь	1200
237	Единица измерения	Квадратный метр
238	Кадастровая стоимость, руб	6071
239	Дата утверждения кадастровой стоимости	01.01.2020
Сведения о регистрации права объекта земельного участка		
240	Наименование вида права	Общая долевая собственность
241	Размер доли в праве (числитель)	1
242	Размер доли в праве (знаменатель)	4
243	Размер доли в праве (текстом)	.25
244	Дата права	28.12.2015

245	Дата прекращения права	16.10.2019
246	Номер регистрации права	22-22/022-22/022/003/2015-4105/2
247	Номер правоустанавливающего документа	22-22/022-22/022/003/2015-4105/2
248	Дата правоустанавливающего документа	28.12.2015

12

249	Наименование и код налогового органа, в котором осуществлена постановка на учет	Межрайонная ИФНС России № 4 по Алтайскому краю, код: 2208
250	Дата постановки на учет ФЛ в налоговом органе	28.12.2015
251	Дата снятия с учета	16.10.2019

Сведения о принадлежащих физическому лицу объектах недвижимого имущества (в том числе земельные участки)

Сведения о земельном участке

252	Кадастровый номер	22:33:021305:1201
253	Условный номер	22:33:021305:1201
254	Категория земли	ЗЕМЛИ СЕЛЬСКОХОЗЯЙСТВЕННОГО НАЗНАЧЕНИЯ
255	Вид разрешенного использования	Для ведения личного подсобного хозяйства
256	Адрес места нахождения земельного участка или описание его местоположения (текстом)	658000, РОССИЯ, Алтайский край, Первомайский р-н, , тер ДНТ Берендеевка, , 28, ,
257	Площадь	1200
258	Единица измерения	Квадратный метр
259	Кадастровая стоимость, руб	6071
260	Дата утверждения кадастровой стоимости	01.01.2020

Сведения о регистрации права объекта земельного участка

261	Наименование вида права	Общая долевая собственность
262	Размер доли в праве (числитель)	1
263	Размер доли в праве (знаменатель)	4
264	Размер доли в праве (текстом)	.25
265	Дата права	28.12.2015
266	Дата прекращения права	16.10.2019
267	Номер регистрации права	22-22/022-22/022/003/2015-4116/2
268	Номер правоустанавливающего документа	22-22/022-22/022/003/2015-4116/2
269	Дата правоустанавливающего документа	28.12.2015

13

270	Наименование и код налогового органа, в котором осуществлена постановка на учет	Межрайонная ИФНС России № 4 по Алтайскому краю, код: 2208
271	Дата постановки на учет ФЛ в налоговом органе	29.12.2015
272	Дата снятия с учета	17.10.2019

Сведения о принадлежащих физическому лицу объектах недвижимого имущества (в том числе земельные участки)

Сведения о земельном участке

273	Кадастровый номер	22:33:021305:1188
274	Условный номер	22:33:021305:1188
275	Категория земли	ЗЕМЛИ СЕЛЬСКОХОЗЯЙСТВЕННОГО НАЗНАЧЕНИЯ
276	Вид разрешенного использования	Для ведения личного подсобного хозяйства
277	Адрес места нахождения земельного участка или описание его местоположения (текстом)	658000, РОССИЯ, Алтайский край, Первомайский р-н, , тер ДНТ Берендеевка, , 24, ,
278	Площадь	1200
279	Единица измерения	Квадратный метр
280	Кадастровая стоимость, руб	6071
281	Дата утверждения кадастровой стоимости	01.01.2020

Сведения о регистрации права объекта земельного участка

282	Наименование вида права	Общая долевая собственность
283	Размер доли в праве (числитель)	1
284	Размер доли в праве (знаменатель)	4
285	Размер доли в праве (текстом)	.25
286	Дата права	29.12.2015
287	Дата прекращения права	17.10.2019
288	Номер регистрации права	22-22/022-22/022/003/2015-4125/2
289	Номер правоустанавливающего документа	22-22/022-22/022/003/2015-4125/2
290	Дата правоустанавливающего документа	29.12.2015

14

291	Наименование и код налогового органа, в котором осуществлена постановка на учет	Межрайонная ИФНС России № 4 по Алтайскому краю, код: 2208
292	Дата постановки на учет ФЛ в налоговом органе	28.12.2015
293	Дата снятия с учета	18.10.2019

Сведения о принадлежащих физическому лицу объектах недвижимого имущества (в том числе земельные участки)

Сведения о земельном участке

294	Кадастровый номер	22:33:021305:1248
295	Условный номер	22:33:021305:1248
296	Категория земли	ЗЕМЛИ СЕЛЬСКОХОЗЯЙСТВЕННОГО НАЗНАЧЕНИЯ
297	Вид разрешенного использования	Для ведения личного подсобного хозяйства

298	Адрес места нахождения земельного участка или описание его местоположения (текстом)	658000, РОССИЯ, Алтайский край, Первомайский р-н, , тер ДНТ Берендеевка, , 21, ,
299	Площадь	1200
300	Единица измерения	Квадратный метр
301	Кадастровая стоимость, руб	6071
302	Дата утверждения кадастровой стоимости	01.01.2020
Сведения о регистрации права объекта земельного участка		
303	Наименование вида права	Общая долевая собственность
304	Размер доли в праве (числитель)	1
305	Размер доли в праве (знаменатель)	4
306	Размер доли в праве (текстом)	.25
307	Дата права	28.12.2015
308	Дата прекращения права	18.10.2019
309	Номер регистрации права	22-22/022-22/022/003/2015-4104/2
310	Номер правоустанавливающего документа	22-22/022-22/022/003/2015-4104/2
311	Дата правоустанавливающего документа	28.12.2015

15

312	Наименование и код налогового органа, в котором осуществлена постановка на учет	Межрайонная ИФНС России № 4 по Алтайскому краю, код: 2208
313	Дата постановки на учет ФЛ в налоговом органе	28.12.2015
314	Дата снятия с учета	16.10.2019
Сведения о принадлежащих физическому лицу объектах недвижимого имущества (в том числе земельные участки)		
Сведения о земельном участке		
315	Кадастровый номер	22:33:021305:1279
316	Условный номер	22:33:021305:1279
317	Категория земли	ЗЕМЛИ СЕЛЬСКОХОЗЯЙСТВЕННОГО НАЗНАЧЕНИЯ
318	Вид разрешенного использования	Для ведения личного подсобного хозяйства
319	Адрес места нахождения земельного участка или описание его местоположения (текстом)	658000, РОССИЯ, Алтайский край, Первомайский р-н, , тер ДНТ Берендеевка, , 12, ,
320	Площадь	1200
321	Единица измерения	Квадратный метр
322	Кадастровая стоимость, руб	6071
323	Дата утверждения кадастровой стоимости	01.01.2020
Сведения о регистрации права объекта земельного участка		
324	Наименование вида права	Общая долевая собственность
325	Размер доли в праве (числитель)	1
326	Размер доли в праве (знаменатель)	4
327	Размер доли в праве (текстом)	.25
328	Дата права	28.12.2015
329	Дата прекращения права	16.10.2019
330	Номер регистрации права	22-22/022-22/022/003/2015-4089/2
331	Номер правоустанавливающего документа	22-22/022-22/022/003/2015-4089/2
332	Дата правоустанавливающего документа	28.12.2015

16

333	Наименование и код налогового органа, в котором осуществлена постановка на учет	Межрайонная ИФНС России № 4 по Алтайскому краю, код: 2208
334	Дата постановки на учет ФЛ в налоговом органе	29.12.2015
335	Дата снятия с учета	16.10.2019
Сведения о принадлежащих физическому лицу объектах недвижимого имущества (в том числе земельные участки)		
Сведения о земельном участке		
336	Кадастровый номер	22:33:021305:1253
337	Условный номер	22:33:021305:1253
338	Категория земли	ЗЕМЛИ СЕЛЬСКОХОЗЯЙСТВЕННОГО НАЗНАЧЕНИЯ
339	Вид разрешенного использования	Для ведения личного подсобного хозяйства
340	Адрес места нахождения земельного участка или описание его местоположения (текстом)	658000, РОССИЯ, Алтайский край, Первомайский р-н, , тер ДНТ Берендеевка, , 2, ,
341	Площадь	1200
342	Единица измерения	Квадратный метр
343	Кадастровая стоимость, руб	6071
344	Дата утверждения кадастровой стоимости	01.01.2020
Сведения о регистрации права объекта земельного участка		
345	Наименование вида права	Общая долевая собственность
346	Размер доли в праве (числитель)	1
347	Размер доли в праве (знаменатель)	4
348	Размер доли в праве (текстом)	.25
349	Дата права	29.12.2015
350	Дата прекращения права	16.10.2019
351	Номер регистрации права	22-22/022-22/022/003/2015-4074/2
352	Номер правоустанавливающего документа	22-22/022-22/022/003/2015-4074/2
353	Дата правоустанавливающего документа	29.12.2015

354	Наименование и код налогового органа, в котором осуществлена постановка на учет	Межрайонная ИФНС России № 4 по Алтайскому краю, код: 2208
355	Дата постановки на учет ФЛ в налоговом органе	28.12.2015
356	Дата снятия с учета	16.10.2019
Сведения о принадлежащих физическому лицу объектах недвижимого имущества (в том числе земельные участки)		
Сведения о земельном участке		
357	Кадастровый номер	22:33:021305:1275
358	Условный номер	22:33:021305:1275
359	Категория земли	ЗЕМЛИ СЕЛЬСКОХОЗЯЙСТВЕННОГО НАЗНАЧЕНИЯ
360	Вид разрешенного использования	Для ведения личного подсобного хозяйства
361	Адрес места нахождения земельного участка или описание его местоположения (текстом)	658000, РОССИЯ, Алтайский край, Первомайский р-н, , тер ДНТ Берендеевка, , , ,
362	Площадь	2039
363	Единица измерения	Квадратный метр
364	Кадастровая стоимость, руб	6071
365	Дата утверждения кадастровой стоимости	01.01.2020
Сведения о регистрации права объекта земельного участка		
366	Наименование вида права	Общая долевая собственность
367	Размер доли в праве (числитель)	1
368	Размер доли в праве (знаменатель)	4
369	Размер доли в праве (текстом)	.25
370	Дата права	28.12.2015
371	Дата прекращения права	16.10.2019
372	Номер регистрации права	22-22/022-22/022/003/2015-4044/2
373	Номер правоустанавливающего документа	22-22/022-22/022/003/2015-4044/2
374	Дата правоустанавливающего документа	28.12.2015

375	Наименование и код налогового органа, в котором осуществлена постановка на учет	Межрайонная ИФНС России № 4 по Алтайскому краю, код: 2208
376	Дата постановки на учет ФЛ в налоговом органе	28.12.2015
377	Дата снятия с учета	17.10.2019
Сведения о принадлежащих физическому лицу объектах недвижимого имущества (в том числе земельные участки)		
Сведения о земельном участке		
378	Кадастровый номер	22:33:021305:1258
379	Условный номер	22:33:021305:1258
380	Категория земли	ЗЕМЛИ СЕЛЬСКОХОЗЯЙСТВЕННОГО НАЗНАЧЕНИЯ
381	Вид разрешенного использования	Для ведения личного подсобного хозяйства
382	Адрес места нахождения земельного участка или описание его местоположения (текстом)	658000, РОССИЯ, Алтайский край, Первомайский р-н, , тер ДНТ Берендеевка, , 15, ,
383	Площадь	1958
384	Единица измерения	Квадратный метр
385	Кадастровая стоимость, руб	6071
386	Дата утверждения кадастровой стоимости	01.01.2020
Сведения о регистрации права объекта земельного участка		
387	Наименование вида права	Общая долевая собственность
388	Размер доли в праве (числитель)	1
389	Размер доли в праве (знаменатель)	4
390	Размер доли в праве (текстом)	.25
391	Дата права	28.12.2015
392	Дата прекращения права	17.10.2019
393	Номер регистрации права	22-22/022-22/022/003/2015-4054/2
394	Номер правоустанавливающего документа	22-22/022-22/022/003/2015-4054/2
395	Дата правоустанавливающего документа	28.12.2015

396	Наименование и код налогового органа, в котором осуществлена постановка на учет	Межрайонная ИФНС России № 4 по Алтайскому краю, код: 2208
397	Дата постановки на учет ФЛ в налоговом органе	28.12.2015
398	Дата снятия с учета	17.10.2019
Сведения о принадлежащих физическому лицу объектах недвижимого имущества (в том числе земельные участки)		
Сведения о земельном участке		
399	Кадастровый номер	22:33:021305:1238
400	Условный номер	22:33:021305:1238
401	Категория земли	ЗЕМЛИ СЕЛЬСКОХОЗЯЙСТВЕННОГО НАЗНАЧЕНИЯ
402	Вид разрешенного использования	Для ведения личного подсобного хозяйства
403	Адрес места нахождения земельного участка или описание его местоположения (текстом)	658000, РОССИЯ, Алтайский край, Первомайский р-н, , тер ДНТ Берендеевка, , 22, ,
404	Площадь	1200
405	Единица измерения	Квадратный метр
406	Кадастровая стоимость, руб	6071
407	Дата утверждения кадастровой стоимости	01.01.2020

Сведения о регистрации права объекта земельного участка		
408	Наименование вида права	Общая долевая собственность
409	Размер доли в праве (числитель)	1
410	Размер доли в праве (знаменатель)	4
411	Размер доли в праве (текстом)	.25
412	Дата права	28.12.2015
413	Дата прекращения права	17.10.2019
414	Номер регистрации права	22-22/022-22/022/003/2015-4122/2
415	Номер правоустанавливающего документа	22-22/022-22/022/003/2015-4122/2
416	Дата правоустанавливающего документа	28.12.2015

20

417	Наименование и код налогового органа, в котором осуществлена постановка на учет	Межрайонная ИФНС России № 4 по Алтайскому краю, код: 2208
418	Дата постановки на учет ФЛ в налоговом органе	29.12.2015
419	Дата снятия с учета	16.10.2019
Сведения о принадлежащих физическому лицу объектах недвижимого имущества (в том числе земельные участки)		
Сведения о земельном участке		
420	Кадастровый номер	22:33:021305:1226
421	Условный номер	22:33:021305:1226
422	Категория земли	ЗЕМЛИ СЕЛЬСКОХОЗЯЙСТВЕННОГО НАЗНАЧЕНИЯ
423	Вид разрешенного использования	Для ведения личного подсобного хозяйства
424	Адрес места нахождения земельного участка или описание его местоположения (текстом)	658000, РОССИЯ, Алтайский край, Первомайский р-н, , тер ДНТ Берендеевка, , 20, ,
425	Площадь	1197
426	Единица измерения	Квадратный метр
427	Кадастровая стоимость, руб	6071
428	Дата утверждения кадастровой стоимости	01.01.2020
Сведения о регистрации права объекта земельного участка		
429	Наименование вида права	Общая долевая собственность
430	Размер доли в праве (числитель)	1
431	Размер доли в праве (знаменатель)	4
432	Размер доли в праве (текстом)	.25
433	Дата права	29.12.2015
434	Дата прекращения права	16.10.2019
435	Номер регистрации права	22-22/022-22/022/003/2015-4061/2
436	Номер правоустанавливающего документа	22-22/022-22/022/003/2015-4061/2
437	Дата правоустанавливающего документа	29.12.2015

21

438	Наименование и код налогового органа, в котором осуществлена постановка на учет	Межрайонная ИФНС России № 4 по Алтайскому краю, код: 2208
439	Дата постановки на учет ФЛ в налоговом органе	28.12.2015
440	Дата снятия с учета	18.10.2019
Сведения о принадлежащих физическому лицу объектах недвижимого имущества (в том числе земельные участки)		
Сведения о земельном участке		
441	Кадастровый номер	22:33:021305:1259
442	Условный номер	22:33:021305:1259
443	Категория земли	ЗЕМЛИ СЕЛЬСКОХОЗЯЙСТВЕННОГО НАЗНАЧЕНИЯ
444	Вид разрешенного использования	Для ведения личного подсобного хозяйства
445	Адрес места нахождения земельного участка или описание его местоположения (текстом)	658065, РОССИЯ, Алтайский край, Первомайский р-н, , с Повалиха, , , ,
446	Площадь	5160
447	Единица измерения	Квадратный метр
448	Кадастровая стоимость, руб	12951.6
449	Дата утверждения кадастровой стоимости	01.01.2020
Сведения о регистрации права объекта земельного участка		
450	Наименование вида права	Общая долевая собственность
451	Размер доли в праве (числитель)	1
452	Размер доли в праве (знаменатель)	4
453	Размер доли в праве (текстом)	.25
454	Дата права	28.12.2015
455	Дата прекращения права	18.10.2019
456	Номер регистрации права	22-22/022-22/022/003/2015-4027/2
457	Номер правоустанавливающего документа	22-22/022-22/022/003/2015-4027/2
458	Дата правоустанавливающего документа	28.12.2015

22

459	Наименование и код налогового органа, в котором осуществлена постановка на учет	Межрайонная ИФНС России № 4 по Алтайскому краю, код: 2208
460	Дата постановки на учет ФЛ в налоговом органе	28.12.2015
461	Дата снятия с учета	16.10.2019
Сведения о принадлежащих физическому лицу объектах недвижимого имущества (в том числе земельные участки)		

Сведения о земельном участке		
462	Кадастровый номер	22:33:021305:1193
463	Условный номер	22:33:021305:1193
464	Категория земли	ЗЕМЛИ СЕЛЬСКОХОЗЯЙСТВЕННОГО НАЗНАЧЕНИЯ
465	Вид разрешенного использования	Для ведения личного подсобного хозяйства
466	Адрес места нахождения земельного участка или описание его местоположения (текстом)	658000, РОССИЯ, Алтайский край, Первомайский р-н, , тер ДНТ Берендеевка, , 32, ,
467	Площадь	1200
468	Единица измерения	Квадратный метр
469	Кадастровая стоимость, руб	6071
470	Дата утверждения кадастровой стоимости	01.01.2020
Сведения о регистрации права объекта земельного участка		
471	Наименование вида права	Общая долевая собственность
472	Размер доли в праве (числитель)	1
473	Размер доли в праве (знаменатель)	4
474	Размер доли в праве (текстом)	.25
475	Дата права	28.12.2015
476	Дата прекращения права	16.10.2019
477	Номер регистрации права	22-22/022-22/022/003/2015-4131/2
478	Номер правоустанавливающего документа	22-22/022-22/022/003/2015-4131/2
479	Дата правоустанавливающего документа	28.12.2015

23

480	Наименование и код налогового органа, в котором осуществлена постановка на учет	Межрайонная ИФНС России № 4 по Алтайскому краю, код: 2208
481	Дата постановки на учет ФЛ в налоговом органе	29.12.2015
482	Дата снятия с учета	17.10.2019
Сведения о принадлежащих физическому лицу объектах недвижимого имущества (в том числе земельные участки)		
Сведения о земельном участке		
483	Кадастровый номер	22:33:021305:1231
484	Условный номер	22:33:021305:1231
485	Категория земли	ЗЕМЛИ СЕЛЬСКОХОЗЯЙСТВЕННОГО НАЗНАЧЕНИЯ
486	Вид разрешенного использования	Для ведения личного подсобного хозяйства
487	Адрес места нахождения земельного участка или описание его местоположения (текстом)	658000, РОССИЯ, Алтайский край, Первомайский р-н, , тер ДНТ Берендеевка, , 25, ,
488	Площадь	1200
489	Единица измерения	Квадратный метр
490	Кадастровая стоимость, руб	6071
491	Дата утверждения кадастровой стоимости	01.01.2020
Сведения о регистрации права объекта земельного участка		
492	Наименование вида права	Общая долевая собственность
493	Размер доли в праве (числитель)	1
494	Размер доли в праве (знаменатель)	4
495	Размер доли в праве (текстом)	.25
496	Дата права	29.12.2015
497	Дата прекращения права	17.10.2019
498	Номер регистрации права	22-22/022-22/022/003/2015-4126/2
499	Номер правоустанавливающего документа	22-22/022-22/022/003/2015-4126/2
500	Дата правоустанавливающего документа	29.12.2015

24

501	Наименование и код налогового органа, в котором осуществлена постановка на учет	Межрайонная ИФНС России № 4 по Алтайскому краю, код: 2208
502	Дата постановки на учет ФЛ в налоговом органе	29.12.2015
503	Дата снятия с учета	16.10.2019
Сведения о принадлежащих физическому лицу объектах недвижимого имущества (в том числе земельные участки)		
Сведения о земельном участке		
504	Кадастровый номер	22:33:021305:1271
505	Условный номер	22:33:021305:1271
506	Категория земли	ЗЕМЛИ СЕЛЬСКОХОЗЯЙСТВЕННОГО НАЗНАЧЕНИЯ
507	Вид разрешенного использования	Для ведения личного подсобного хозяйства
508	Адрес места нахождения земельного участка или описание его местоположения (текстом)	658000, РОССИЯ, Алтайский край, Первомайский р-н, , тер ДНТ Берендеевка, , 1, ,
509	Площадь	1200
510	Единица измерения	Квадратный метр
511	Кадастровая стоимость, руб	6071
512	Дата утверждения кадастровой стоимости	01.01.2020
Сведения о регистрации права объекта земельного участка		
513	Наименование вида права	Общая долевая собственность
514	Размер доли в праве (числитель)	1
515	Размер доли в праве (знаменатель)	4
516	Размер доли в праве (текстом)	.25
517	Дата права	29.12.2015

518	Дата прекращения права	16.10.2019
519	Номер регистрации права	22-22/022-22/022/003/2015-4072/2
520	Номер правоустанавливающего документа	22-22/022-22/022/003/2015-4072/2
521	Дата правоустанавливающего документа	29.12.2015

25

522	Наименование и код налогового органа, в котором осуществлена постановка на учет	Межрайонная ИФНС России № 4 по Алтайскому краю, код: 2208
523	Дата постановки на учет ФЛ в налоговом органе	28.12.2015
524	Дата снятия с учета	18.10.2019

Сведения о принадлежащих физическому лицу объектах недвижимого имущества (в том числе земельные участки)

Сведения о земельном участке

525	Кадастровый номер	22:33:021305:1282
526	Условный номер	22:33:021305:1282
527	Категория земли	ЗЕМЛИ СЕЛЬСКОХОЗЯЙСТВЕННОГО НАЗНАЧЕНИЯ
528	Вид разрешенного использования	Для ведения личного подсобного хозяйства
529	Адрес места нахождения земельного участка или описание его местоположения (текстом)	658000, РОССИЯ, Алтайский край, Первомайский р-н, , тер ДНТ Берендеевка, , , ,
530	Площадь	1249
531	Единица измерения	Квадратный метр
532	Кадастровая стоимость, руб	6071
533	Дата утверждения кадастровой стоимости	01.01.2020

Сведения о регистрации права объекта земельного участка

534	Наименование вида права	Общая долевая собственность
535	Размер доли в праве (числитель)	1
536	Размер доли в праве (знаменатель)	4
537	Размер доли в праве (текстом)	.25
538	Дата права	28.12.2015
539	Дата прекращения права	18.10.2019
540	Номер регистрации права	22-22/022-22/022/003/2015-4057/2
541	Номер правоустанавливающего документа	22-22/022-22/022/003/2015-4057/2
542	Дата правоустанавливающего документа	28.12.2015

26

543	Наименование и код налогового органа, в котором осуществлена постановка на учет	Межрайонная ИФНС России № 4 по Алтайскому краю, код: 2208
544	Дата постановки на учет ФЛ в налоговом органе	29.12.2015
545	Дата снятия с учета	16.10.2019

Сведения о принадлежащих физическому лицу объектах недвижимого имущества (в том числе земельные участки)

Сведения о земельном участке

546	Кадастровый номер	22:33:021305:1192
547	Условный номер	22:33:021305:1192
548	Категория земли	ЗЕМЛИ СЕЛЬСКОХОЗЯЙСТВЕННОГО НАЗНАЧЕНИЯ
549	Вид разрешенного использования	Для ведения личного подсобного хозяйства
550	Адрес места нахождения земельного участка или описание его местоположения (текстом)	658000, РОССИЯ, Алтайский край, Первомайский р-н, , тер ДНТ Берендеевка, , 9, ,
551	Площадь	1200
552	Единица измерения	Квадратный метр
553	Кадастровая стоимость, руб	6071
554	Дата утверждения кадастровой стоимости	01.01.2020

Сведения о регистрации права объекта земельного участка

555	Наименование вида права	Общая долевая собственность
556	Размер доли в праве (числитель)	1
557	Размер доли в праве (знаменатель)	4
558	Размер доли в праве (текстом)	.25
559	Дата права	29.12.2015
560	Дата прекращения права	16.10.2019
561	Номер регистрации права	22-22/022-22/022/003/2015-4090/2
562	Номер правоустанавливающего документа	22-22/022-22/022/003/2015-4090/2
563	Дата правоустанавливающего документа	29.12.2015

27

564	Наименование и код налогового органа, в котором осуществлена постановка на учет	Межрайонная ИФНС России № 4 по Алтайскому краю, код: 2208
565	Дата постановки на учет ФЛ в налоговом органе	29.12.2015
566	Дата снятия с учета	17.10.2019

Сведения о принадлежащих физическому лицу объектах недвижимого имущества (в том числе земельные участки)

Сведения о земельном участке

567	Кадастровый номер	22:33:021305:1274
568	Условный номер	22:33:021305:1274
569	Категория земли	ЗЕМЛИ СЕЛЬСКОХОЗЯЙСТВЕННОГО НАЗНАЧЕНИЯ
570	Вид разрешенного использования	Для ведения личного подсобного хозяйства

571	Адрес места нахождения земельного участка или описание его местоположения (текстом)	658000, РОССИЯ, Алтайский край, Первомайский р-н, , тер ДНТ Берендеевка, , 21, ,
572	Площадь	1369
573	Единица измерения	Квадратный метр
574	Кадастровая стоимость, руб	6071
575	Дата утверждения кадастровой стоимости	01.01.2020
Сведения о регистрации права объекта земельного участка		
576	Наименование вида права	Общая долевая собственность
577	Размер доли в праве (числитель)	1
578	Размер доли в праве (знаменатель)	4
579	Размер доли в праве (текстом)	.25
580	Дата права	29.12.2015
581	Дата прекращения права	17.10.2019
582	Номер регистрации права	22-22/022-22/022/003/2015-4063/2
583	Номер правоустанавливающего документа	22-22/022-22/022/003/2015-4063/2
584	Дата правоустанавливающего документа	29.12.2015

28

585	Наименование и код налогового органа, в котором осуществлена постановка на учет	Межрайонная ИФНС России № 4 по Алтайскому краю, код: 2208
586	Дата постановки на учет ФЛ в налоговом органе	29.12.2015
587	Дата снятия с учета	17.10.2019
Сведения о принадлежащих физическому лицу объектах недвижимого имущества (в том числе земельные участки)		
Сведения о земельном участке		
588	Кадастровый номер	22:33:021305:1246
589	Условный номер	22:33:021305:1246
590	Категория земли	ЗЕМЛИ СЕЛЬСКОХОЗЯЙСТВЕННОГО НАЗНАЧЕНИЯ
591	Вид разрешенного использования	Для ведения личного подсобного хозяйства
592	Адрес места нахождения земельного участка или описание его местоположения (текстом)	658000, РОССИЯ, Алтайский край, Первомайский р-н, , тер ДНТ Берендеевка, , 31, ,
593	Площадь	1200
594	Единица измерения	Квадратный метр
595	Кадастровая стоимость, руб	6071
596	Дата утверждения кадастровой стоимости	01.01.2020
Сведения о регистрации права объекта земельного участка		
597	Наименование вида права	Общая долевая собственность
598	Размер доли в праве (числитель)	1
599	Размер доли в праве (знаменатель)	4
600	Размер доли в праве (текстом)	.25
601	Дата права	29.12.2015
602	Дата прекращения права	17.10.2019
603	Номер регистрации права	22-22/022-22/022/003/2015-4121/2
604	Номер правоустанавливающего документа	22-22/022-22/022/003/2015-4121/2
605	Дата правоустанавливающего документа	29.12.2015

29

606	Наименование и код налогового органа, в котором осуществлена постановка на учет	Межрайонная ИФНС России № 4 по Алтайскому краю, код: 2208
607	Дата постановки на учет ФЛ в налоговом органе	28.12.2015
608	Дата снятия с учета	18.10.2019
Сведения о принадлежащих физическому лицу объектах недвижимого имущества (в том числе земельные участки)		
Сведения о земельном участке		
609	Кадастровый номер	22:33:021305:1212
610	Условный номер	22:33:021305:1212
611	Категория земли	ЗЕМЛИ СЕЛЬСКОХОЗЯЙСТВЕННОГО НАЗНАЧЕНИЯ
612	Вид разрешенного использования	Для ведения личного подсобного хозяйства
613	Адрес места нахождения земельного участка или описание его местоположения (текстом)	658000, РОССИЯ, Алтайский край, Первомайский р-н, , тер ДНТ Берендеевка, , 34, ,
614	Площадь	1204
615	Единица измерения	Квадратный метр
616	Кадастровая стоимость, руб	6071
617	Дата утверждения кадастровой стоимости	01.01.2020
Сведения о регистрации права объекта земельного участка		
618	Наименование вида права	Общая долевая собственность
619	Размер доли в праве (числитель)	1
620	Размер доли в праве (знаменатель)	4
621	Размер доли в праве (текстом)	.25
622	Дата права	28.12.2015
623	Дата прекращения права	18.10.2019
624	Номер регистрации права	22-22/022-22/022/003/2015-4157/2
625	Номер правоустанавливающего документа	22-22/022-22/022/003/2015-4157/2
626	Дата правоустанавливающего документа	28.12.2015

627	Наименование и код налогового органа, в котором осуществлена постановка на учет	Межрайонная ИФНС России № 4 по Алтайскому краю, код: 2208
628	Дата постановки на учет ФЛ в налоговом органе	28.12.2015
629	Дата снятия с учета	16.10.2019
Сведения о принадлежащих физическому лицу объектах недвижимого имущества (в том числе земельные участки)		
Сведения о земельном участке		
630	Кадастровый номер	22:33:021305:1273
631	Условный номер	22:33:021305:1273
632	Категория земли	ЗЕМЛИ СЕЛЬСКОХОЗЯЙСТВЕННОГО НАЗНАЧЕНИЯ
633	Вид разрешенного использования	Для ведения личного подсобного хозяйства
634	Адрес места нахождения земельного участка или описание его местоположения (текстом)	658000, РОССИЯ, Алтайский край, Первомайский р-н, , тер ДНТ Берендеевка, , 12, ,
635	Площадь	1200
636	Единица измерения	Квадратный метр
637	Кадастровая стоимость, руб	6071
638	Дата утверждения кадастровой стоимости	01.01.2020
Сведения о регистрации права объекта земельного участка		
639	Наименование вида права	Общая долевая собственность
640	Размер доли в праве (числитель)	1
641	Размер доли в праве (знаменатель)	4
642	Размер доли в праве (текстом)	.25
643	Дата права	28.12.2015
644	Дата прекращения права	16.10.2019
645	Номер регистрации права	22-22/022-22/022/003/2015-4051/2
646	Номер правоустанавливающего документа	22-22/022-22/022/003/2015-4051/2
647	Дата правоустанавливающего документа	28.12.2015

648	Наименование и код налогового органа, в котором осуществлена постановка на учет	Межрайонная ИФНС России № 4 по Алтайскому краю, код: 2208
649	Дата постановки на учет ФЛ в налоговом органе	28.12.2015
650	Дата снятия с учета	18.10.2019
Сведения о принадлежащих физическому лицу объектах недвижимого имущества (в том числе земельные участки)		
Сведения о земельном участке		
651	Кадастровый номер	22:33:021305:1251
652	Условный номер	22:33:021305:1251
653	Категория земли	ЗЕМЛИ СЕЛЬСКОХОЗЯЙСТВЕННОГО НАЗНАЧЕНИЯ
654	Вид разрешенного использования	Для ведения личного подсобного хозяйства
655	Адрес места нахождения земельного участка или описание его местоположения (текстом)	658000, РОССИЯ, Алтайский край, Первомайский р-н, , тер ДНТ Берендеевка, , 3, ,
656	Площадь	1200
657	Единица измерения	Квадратный метр
658	Кадастровая стоимость, руб	6071
659	Дата утверждения кадастровой стоимости	01.01.2020
Сведения о регистрации права объекта земельного участка		
660	Наименование вида права	Общая долевая собственность
661	Размер доли в праве (числитель)	1
662	Размер доли в праве (знаменатель)	4
663	Размер доли в праве (текстом)	.25
664	Дата права	28.12.2015
665	Дата прекращения права	18.10.2019
666	Номер регистрации права	22-22/022-22/022/003/2015-4071/2
667	Номер правоустанавливающего документа	22-22/022-22/022/003/2015-4071/2
668	Дата правоустанавливающего документа	28.12.2015

669	Наименование и код налогового органа, в котором осуществлена постановка на учет	Межрайонная ИФНС России № 4 по Алтайскому краю, код: 2208
670	Дата постановки на учет ФЛ в налоговом органе	24.12.2015
671	Дата снятия с учета	16.10.2019
Сведения о принадлежащих физическому лицу объектах недвижимого имущества (в том числе земельные участки)		
Сведения о земельном участке		
672	Кадастровый номер	22:33:000000:243
673	Условный номер	22:33:000000:243
674	Категория земли	ЗЕМЛИ НАСЕЛЕННЫХ ПУНКТОВ
675	Вид разрешенного использования	Для сельскохозяйственного производства
676	Адрес места нахождения земельного участка или описание его местоположения (текстом)	658059, РОССИЯ, Алтайский край, Первомайский р-н, , с Фирсово, , , ,
677	Площадь	5366875
678	Единица измерения	Квадратный метр
679	Кадастровая стоимость, руб	14222218.75
680	Дата утверждения кадастровой стоимости	01.01.2021

Сведения о регистрации права объекта земельного участка		
681	Наименование вида права	Общая долевая собственность
682	Размер доли в праве (числитель)	1
683	Размер доли в праве (знаменатель)	4
684	Размер доли в праве (текстом)	.25
685	Дата права	24.12.2015
686	Дата прекращения права	16.10.2019
687	Номер регистрации права	22-22/022-22/022/003/2015-4018/2
688	Номер правоустанавливающего документа	22-22/022-22/022/003/2015-4018/2
689	Дата правоустанавливающего документа	24.12.2015

33

690	Наименование и код налогового органа, в котором осуществлена постановка на учет	Межрайонная ИФНС России № 4 по Алтайскому краю, код: 2208
691	Дата постановки на учет ФЛ в налоговом органе	30.05.2016
692	Дата снятия с учета	05.08.2016
Сведения о принадлежащих физическому лицу объектах недвижимого имущества (в том числе земельные участки)		
Сведения о земельном участке		
693	Кадастровый номер	22:33:021304:280
694	Условный номер	22:33:021304:280
695	Категория земли	ЗЕМЛИ СЕЛЬСКОХОЗЯЙСТВЕННОГО НАЗНАЧЕНИЯ
696	Вид разрешенного использования	Для ведения личного подсобного хозяйства
697	Адрес места нахождения земельного участка или описание его местоположения (текстом)	,АЛТАЙСКИЙ КРАЙ,АЛТАЙСКИЙ КРАЙ,район. Первомайский,,п. Ильича,,,
698	Площадь	956642
699	Единица измерения	Квадратный метр
700	Кадастровая стоимость, руб	2669031.18
701	Дата утверждения кадастровой стоимости	01.01.2020
Сведения о регистрации права объекта земельного участка		
702	Наименование вида права	Общая долевая собственность
703	Размер доли в праве (числитель)	1
704	Размер доли в праве (знаменатель)	4
705	Размер доли в праве (текстом)	.25
706	Дата права	30.05.2016
707	Дата прекращения права	05.08.2016
708	Номер регистрации права	22-22/022-22/022/001/2016-2215/3
709	Номер правоустанавливающего документа	22-22/022-22/022/001/2016-2215/3
710	Дата правоустанавливающего документа	30.05.2016

34

711	Наименование и код налогового органа, в котором осуществлена постановка на учет	Межрайонная ИФНС России № 4 по Алтайскому краю, код: 2208
712	Дата постановки на учет ФЛ в налоговом органе	28.12.2015
713	Дата снятия с учета	16.10.2019
Сведения о принадлежащих физическому лицу объектах недвижимого имущества (в том числе земельные участки)		
Сведения о земельном участке		
714	Кадастровый номер	22:33:021305:1186
715	Условный номер	22:33:021305:1186
716	Категория земли	ЗЕМЛИ СЕЛЬСКОХОЗЯЙСТВЕННОГО НАЗНАЧЕНИЯ
717	Вид разрешенного использования	Для ведения личного подсобного хозяйства
718	Адрес места нахождения земельного участка или описание его местоположения (текстом)	658000, РОССИЯ, Алтайский край, Первомайский р-н, , тер ДНТ Берендеевка, , 27, ,
719	Площадь	1200
720	Единица измерения	Квадратный метр
721	Кадастровая стоимость, руб	6071
722	Дата утверждения кадастровой стоимости	01.01.2020
Сведения о регистрации права объекта земельного участка		
723	Наименование вида права	Общая долевая собственность
724	Размер доли в праве (числитель)	1
725	Размер доли в праве (знаменатель)	4
726	Размер доли в праве (текстом)	.25
727	Дата права	28.12.2015
728	Дата прекращения права	16.10.2019
729	Номер регистрации права	22-22/022-22/022/003/2015-4114/2
730	Номер правоустанавливающего документа	22-22/022-22/022/003/2015-4114/2
731	Дата правоустанавливающего документа	28.12.2015

35

732	Наименование и код налогового органа, в котором осуществлена постановка на учет	Межрайонная ИФНС России № 4 по Алтайскому краю, код: 2208
733	Дата постановки на учет ФЛ в налоговом органе	28.12.2015
734	Дата снятия с учета	16.10.2019
Сведения о принадлежащих физическому лицу объектах недвижимого имущества (в том числе земельные участки)		

Сведения о земельном участке		
735	Кадастровый номер	22:33:021305:1219
736	Условный номер	22:33:021305:1219
737	Категория земли	ЗЕМЛИ СЕЛЬСКОХОЗЯЙСТВЕННОГО НАЗНАЧЕНИЯ
738	Вид разрешенного использования	Для ведения личного подсобного хозяйства
739	Адрес места нахождения земельного участка или описание его местоположения (текстом)	658000, РОССИЯ, Алтайский край, Первомайский р-н, , тер ДНТ Берендеевка, , 16, ,
740	Площадь	1200
741	Единица измерения	Квадратный метр
742	Кадастровая стоимость, руб	6071
743	Дата утверждения кадастровой стоимости	01.01.2020
Сведения о регистрации права объекта земельного участка		
744	Наименование вида права	Общая долевая собственность
745	Размер доли в праве (числитель)	1
746	Размер доли в праве (знаменатель)	4
747	Размер доли в праве (текстом)	.25
748	Дата права	28.12.2015
749	Дата прекращения права	16.10.2019
750	Номер регистрации права	22-22/022-22/022/003/2015-4107/2
751	Номер правоустанавливающего документа	22-22/022-22/022/003/2015-4107/2
752	Дата правоустанавливающего документа	28.12.2015

36

753	Наименование и код налогового органа, в котором осуществлена постановка на учет	Межрайонная ИФНС России № 4 по Алтайскому краю, код: 2208
754	Дата постановки на учет ФЛ в налоговом органе	28.12.2015
755	Дата снятия с учета	17.10.2019
Сведения о принадлежащих физическому лицу объектах недвижимого имущества (в том числе земельные участки)		
Сведения о земельном участке		
756	Кадастровый номер	22:33:021305:1278
757	Условный номер	22:33:021305:1278
758	Категория земли	ЗЕМЛИ СЕЛЬСКОХОЗЯЙСТВЕННОГО НАЗНАЧЕНИЯ
759	Вид разрешенного использования	Для ведения личного подсобного хозяйства
760	Адрес места нахождения земельного участка или описание его местоположения (текстом)	658000, РОССИЯ, Алтайский край, Первомайский р-н, , тер ДНТ Берендеевка, , , ,
761	Площадь	1200
762	Единица измерения	Квадратный метр
763	Кадастровая стоимость, руб	6071
764	Дата утверждения кадастровой стоимости	01.01.2020
Сведения о регистрации права объекта земельного участка		
765	Наименование вида права	Общая долевая собственность
766	Размер доли в праве (числитель)	1
767	Размер доли в праве (знаменатель)	4
768	Размер доли в праве (текстом)	.25
769	Дата права	28.12.2015
770	Дата прекращения права	17.10.2019
771	Номер регистрации права	22-22/022-22/022/003/2015-4099/2
772	Номер правоустанавливающего документа	22-22/022-22/022/003/2015-4099/2
773	Дата правоустанавливающего документа	28.12.2015

37

774	Наименование и код налогового органа, в котором осуществлена постановка на учет	Межрайонная ИФНС России № 4 по Алтайскому краю, код: 2208
775	Дата постановки на учет ФЛ в налоговом органе	28.12.2015
776	Дата снятия с учета	16.10.2019
Сведения о принадлежащих физическому лицу объектах недвижимого имущества (в том числе земельные участки)		
Сведения о земельном участке		
777	Кадастровый номер	22:33:021305:1216
778	Условный номер	22:33:021305:1216
779	Категория земли	ЗЕМЛИ СЕЛЬСКОХОЗЯЙСТВЕННОГО НАЗНАЧЕНИЯ
780	Вид разрешенного использования	Для ведения личного подсобного хозяйства
781	Адрес места нахождения земельного участка или описание его местоположения (текстом)	658000, РОССИЯ, Алтайский край, Первомайский р-н, , тер ДНТ Берендеевка, , 19, ,
782	Площадь	1200
783	Единица измерения	Квадратный метр
784	Кадастровая стоимость, руб	6071
785	Дата утверждения кадастровой стоимости	01.01.2020
Сведения о регистрации права объекта земельного участка		
786	Наименование вида права	Общая долевая собственность
787	Размер доли в праве (числитель)	1
788	Размер доли в праве (знаменатель)	4
789	Размер доли в праве (текстом)	.25
790	Дата права	28.12.2015

791	Дата прекращения права	16.10.2019
792	Номер регистрации права	22-22/022-22/022/003/2015-4101/2
793	Номер правоустанавливающего документа	22-22/022-22/022/003/2015-4101/2
794	Дата правоустанавливающего документа	28.12.2015

38

795	Наименование и код налогового органа, в котором осуществлена постановка на учет	Межрайонная ИФНС России № 4 по Алтайскому краю, код: 2208
796	Дата постановки на учет ФЛ в налоговом органе	28.12.2015
797	Дата снятия с учета	16.10.2019

Сведения о принадлежащих физическому лицу объектах недвижимого имущества (в том числе земельные участки)

Сведения о земельном участке

798	Кадастровый номер	22:33:021305:1264
799	Условный номер	22:33:021305:1264
800	Категория земли	ЗЕМЛИ СЕЛЬСКОХОЗЯЙСТВЕННОГО НАЗНАЧЕНИЯ
801	Вид разрешенного использования	Для ведения личного подсобного хозяйства
802	Адрес места нахождения земельного участка или описание его местоположения (текстом)	658000, РОССИЯ, Алтайский край, Первомайский р-н, , тер ДНТ Берендеевка, , 5, ,
803	Площадь	1200
804	Единица измерения	Квадратный метр
805	Кадастровая стоимость, руб	6071
806	Дата утверждения кадастровой стоимости	01.01.2020

Сведения о регистрации права объекта земельного участка

807	Наименование вида права	Общая долевая собственность
808	Размер доли в праве (числитель)	1
809	Размер доли в праве (знаменатель)	4
810	Размер доли в праве (текстом)	.25
811	Дата права	28.12.2015
812	Дата прекращения права	16.10.2019
813	Номер регистрации права	22-22/022-22/022/003/2015-4077/2
814	Номер правоустанавливающего документа	22-22/022-22/022/003/2015-4077/2
815	Дата правоустанавливающего документа	28.12.2015

39

816	Наименование и код налогового органа, в котором осуществлена постановка на учет	Межрайонная ИФНС России № 4 по Алтайскому краю, код: 2208
817	Дата постановки на учет ФЛ в налоговом органе	28.12.2015
818	Дата снятия с учета	18.10.2019

Сведения о принадлежащих физическому лицу объектах недвижимого имущества (в том числе земельные участки)

Сведения о земельном участке

819	Кадастровый номер	22:33:021305:1283
820	Условный номер	22:33:021305:1283
821	Категория земли	ЗЕМЛИ СЕЛЬСКОХОЗЯЙСТВЕННОГО НАЗНАЧЕНИЯ
822	Вид разрешенного использования	Для ведения личного подсобного хозяйства
823	Адрес места нахождения земельного участка или описание его местоположения (текстом)	658000, РОССИЯ, Алтайский край, Первомайский р-н, , тер ДНТ Берендеевка, , 17, ,
824	Площадь	1200
825	Единица измерения	Квадратный метр
826	Кадастровая стоимость, руб	6071
827	Дата утверждения кадастровой стоимости	01.01.2020

Сведения о регистрации права объекта земельного участка

828	Наименование вида права	Общая долевая собственность
829	Размер доли в праве (числитель)	1
830	Размер доли в праве (знаменатель)	4
831	Размер доли в праве (текстом)	.25
832	Дата права	28.12.2015
833	Дата прекращения права	18.10.2019
834	Номер регистрации права	22-22/022-22/022/003/2015-4109/2
835	Номер правоустанавливающего документа	22-22/022-22/022/003/2015-4109/2
836	Дата правоустанавливающего документа	28.12.2015

40

837	Наименование и код налогового органа, в котором осуществлена постановка на учет	Межрайонная ИФНС России № 4 по Алтайскому краю, код: 2208
838	Дата постановки на учет ФЛ в налоговом органе	24.12.2015
839	Дата снятия с учета	17.10.2019

Сведения о принадлежащих физическому лицу объектах недвижимого имущества (в том числе земельные участки)

Сведения о земельном участке

840	Кадастровый номер	22:33:021305:1254
841	Условный номер	22:33:021305:1254
842	Категория земли	ЗЕМЛИ СЕЛЬСКОХОЗЯЙСТВЕННОГО НАЗНАЧЕНИЯ
843	Вид разрешенного использования	Для ведения личного подсобного хозяйства

844	Адрес места нахождения земельного участка или описание его местоположения (текстом)	658000, РОССИЯ, Алтайский край, Первомайский р-н, , тер ДНТ Берендеевка, , 31, ,
845	Площадь	1200
846	Единица измерения	Квадратный метр
847	Кадастровая стоимость, руб	6071
848	Дата утверждения кадастровой стоимости	01.01.2020
Сведения о регистрации права объекта земельного участка		
849	Наименование вида права	Общая долевая собственность
850	Размер доли в праве (числитель)	1
851	Размер доли в праве (знаменатель)	4
852	Размер доли в праве (текстом)	.25
853	Дата права	24.12.2015
854	Дата прекращения права	17.10.2019
855	Номер регистрации права	22-22/022-22/022/003/2015-4050/2
856	Номер правоустанавливающего документа	22-22/022-22/022/003/2015-4050/2
857	Дата правоустанавливающего документа	24.12.2015

41

858	Наименование и код налогового органа, в котором осуществлена постановка на учет	Межрайонная ИФНС России № 4 по Алтайскому краю, код: 2208
859	Дата постановки на учет ФЛ в налоговом органе	24.12.2015
860	Дата снятия с учета	16.10.2019
Сведения о принадлежащих физическому лицу объектах недвижимого имущества (в том числе земельные участки)		
Сведения о земельном участке		
861	Кадастровый номер	22:33:021305:1183
862	Условный номер	22:33:021305:1183
863	Категория земли	ЗЕМЛИ СЕЛЬСКОХОЗЯЙСТВЕННОГО НАЗНАЧЕНИЯ
864	Вид разрешенного использования	Для ведения личного подсобного хозяйства
865	Адрес места нахождения земельного участка или описание его местоположения (текстом)	658000, РОССИЯ, Алтайский край, Первомайский р-н, , тер ДНТ Берендеевка, , 4, ,
866	Площадь	1200
867	Единица измерения	Квадратный метр
868	Кадастровая стоимость, руб	6071
869	Дата утверждения кадастровой стоимости	01.01.2020
Сведения о регистрации права объекта земельного участка		
870	Наименование вида права	Общая долевая собственность
871	Размер доли в праве (числитель)	1
872	Размер доли в праве (знаменатель)	4
873	Размер доли в праве (текстом)	.25
874	Дата права	24.12.2015
875	Дата прекращения права	16.10.2019
876	Номер регистрации права	22-22/022-22/022/003/2015-4034/2
877	Номер правоустанавливающего документа	22-22/022-22/022/003/2015-4034/2
878	Дата правоустанавливающего документа	24.12.2015

42

879	Наименование и код налогового органа, в котором осуществлена постановка на учет	Межрайонная ИФНС России № 4 по Алтайскому краю, код: 2208
880	Дата постановки на учет ФЛ в налоговом органе	29.12.2015
881	Дата снятия с учета	18.10.2019
Сведения о принадлежащих физическому лицу объектах недвижимого имущества (в том числе земельные участки)		
Сведения о земельном участке		
882	Кадастровый номер	22:33:021305:1284
883	Условный номер	22:33:021305:1284
884	Категория земли	ЗЕМЛИ СЕЛЬСКОХОЗЯЙСТВЕННОГО НАЗНАЧЕНИЯ
885	Вид разрешенного использования	Для ведения личного подсобного хозяйства
886	Адрес места нахождения земельного участка или описание его местоположения (текстом)	658000, РОССИЯ, Алтайский край, Первомайский р-н, , тер ДНТ Берендеевка, , , ,
887	Площадь	1287
888	Единица измерения	Квадратный метр
889	Кадастровая стоимость, руб	6071
890	Дата утверждения кадастровой стоимости	01.01.2020
Сведения о регистрации права объекта земельного участка		
891	Наименование вида права	Общая долевая собственность
892	Размер доли в праве (числитель)	1
893	Размер доли в праве (знаменатель)	4
894	Размер доли в праве (текстом)	.25
895	Дата права	29.12.2015
896	Дата прекращения права	18.10.2019
897	Номер регистрации права	22-22/022-22/022/003/2015-4037/2
898	Номер правоустанавливающего документа	22-22/022-22/022/003/2015-4037/2
899	Дата правоустанавливающего документа	29.12.2015

900	Наименование и код налогового органа, в котором осуществлена постановка на учет	Межрайонная ИФНС России № 4 по Алтайскому краю, код: 2208
901	Дата постановки на учет ФЛ в налоговом органе	28.12.2015
902	Дата снятия с учета	16.10.2019
Сведения о принадлежащих физическому лицу объектах недвижимого имущества (в том числе земельные участки)		
Сведения о земельном участке		
903	Кадастровый номер	22:33:021305:1242
904	Условный номер	22:33:021305:1242
905	Категория земли	ЗЕМЛИ СЕЛЬСКОХОЗЯЙСТВЕННОГО НАЗНАЧЕНИЯ
906	Вид разрешенного использования	Для ведения личного подсобного хозяйства
907	Адрес места нахождения земельного участка или описание его местоположения (текстом)	658000, РОССИЯ, Алтайский край, Первомайский р-н, , тер ДНТ Берендеевка, , 30, ,
908	Площадь	1200
909	Единица измерения	Квадратный метр
910	Кадастровая стоимость, руб	6071
911	Дата утверждения кадастровой стоимости	01.01.2020
Сведения о регистрации права объекта земельного участка		
912	Наименование вида права	Общая долевая собственность
913	Размер доли в праве (числитель)	1
914	Размер доли в праве (знаменатель)	4
915	Размер доли в праве (текстом)	.25
916	Дата права	28.12.2015
917	Дата прекращения права	16.10.2019
918	Номер регистрации права	22-22/022-22/022/003/2015-4127/2
919	Номер правоустанавливающего документа	22-22/022-22/022/003/2015-4127/2
920	Дата правоустанавливающего документа	28.12.2015

921	Наименование и код налогового органа, в котором осуществлена постановка на учет	Межрайонная ИФНС России № 4 по Алтайскому краю, код: 2208
922	Дата постановки на учет ФЛ в налоговом органе	28.12.2015
923	Дата снятия с учета	16.10.2019
Сведения о принадлежащих физическому лицу объектах недвижимого имущества (в том числе земельные участки)		
Сведения о земельном участке		
924	Кадастровый номер	22:33:021305:1230
925	Условный номер	22:33:021305:1230
926	Категория земли	ЗЕМЛИ СЕЛЬСКОХОЗЯЙСТВЕННОГО НАЗНАЧЕНИЯ
927	Вид разрешенного использования	Для ведения личного подсобного хозяйства
928	Адрес места нахождения земельного участка или описание его местоположения (текстом)	658000, РОССИЯ, Алтайский край, Первомайский р-н, , тер ДНТ Берендеевка, , 29, ,
929	Площадь	1200
930	Единица измерения	Квадратный метр
931	Кадастровая стоимость, руб	6071
932	Дата утверждения кадастровой стоимости	01.01.2020
Сведения о регистрации права объекта земельного участка		
933	Наименование вида права	Общая долевая собственность
934	Размер доли в праве (числитель)	1
935	Размер доли в праве (знаменатель)	4
936	Размер доли в праве (текстом)	.25
937	Дата права	28.12.2015
938	Дата прекращения права	16.10.2019
939	Номер регистрации права	22-22/022-22/022/003/2015-4118/2
940	Номер правоустанавливающего документа	22-22/022-22/022/003/2015-4118/2
941	Дата правоустанавливающего документа	28.12.2015

942	Наименование и код налогового органа, в котором осуществлена постановка на учет	Межрайонная ИФНС России № 4 по Алтайскому краю, код: 2208
943	Дата постановки на учет ФЛ в налоговом органе	28.12.2015
944	Дата снятия с учета	16.10.2019
Сведения о принадлежащих физическому лицу объектах недвижимого имущества (в том числе земельные участки)		
Сведения о земельном участке		
945	Кадастровый номер	22:33:021305:1213
946	Условный номер	22:33:021305:1213
947	Категория земли	ЗЕМЛИ СЕЛЬСКОХОЗЯЙСТВЕННОГО НАЗНАЧЕНИЯ
948	Вид разрешенного использования	Для ведения личного подсобного хозяйства
949	Адрес места нахождения земельного участка или описание его местоположения (текстом)	658000, РОССИЯ, Алтайский край, Первомайский р-н, , тер ДНТ Берендеевка, , 13, ,
950	Площадь	1985
951	Единица измерения	Квадратный метр
952	Кадастровая стоимость, руб	6071
953	Дата утверждения кадастровой стоимости	01.01.2020

Сведения о регистрации права объекта земельного участка		
954	Наименование вида права	Общая долевая собственность
955	Размер доли в праве (числитель)	1
956	Размер доли в праве (знаменатель)	4
957	Размер доли в праве (текстом)	.25
958	Дата права	28.12.2015
959	Дата прекращения права	16.10.2019
960	Номер регистрации права	22-22/022-22/022/003/2015-4049/2
961	Номер правоустанавливающего документа	22-22/022-22/022/003/2015-4049/2
962	Дата правоустанавливающего документа	28.12.2015

46

963	Наименование и код налогового органа, в котором осуществлена постановка на учет	Межрайонная ИФНС России № 4 по Алтайскому краю, код: 2208
964	Дата постановки на учет ФЛ в налоговом органе	28.12.2015
965	Дата снятия с учета	16.10.2019
Сведения о принадлежащих физическому лицу объектах недвижимого имущества (в том числе земельные участки)		
Сведения о земельном участке		
966	Кадастровый номер	22:33:021305:1224
967	Условный номер	22:33:021305:1224
968	Категория земли	ЗЕМЛИ СЕЛЬСКОХОЗЯЙСТВЕННОГО НАЗНАЧЕНИЯ
969	Вид разрешенного использования	Для ведения личного подсобного хозяйства
970	Адрес места нахождения земельного участка или описание его местоположения (текстом)	658000, РОССИЯ, Алтайский край, Первомайский р-н, , тер ДНТ Берендеевка, , 28, ,
971	Площадь	1200
972	Единица измерения	Квадратный метр
973	Кадастровая стоимость, руб	6071
974	Дата утверждения кадастровой стоимости	01.01.2020
Сведения о регистрации права объекта земельного участка		
975	Наименование вида права	Общая долевая собственность
976	Размер доли в праве (числитель)	1
977	Размер доли в праве (знаменатель)	4
978	Размер доли в праве (текстом)	.25
979	Дата права	28.12.2015
980	Дата прекращения права	16.10.2019
981	Номер регистрации права	22-22/022-22/022/003/2015-4023/2
982	Номер правоустанавливающего документа	22-22/022-22/022/003/2015-4023/2
983	Дата правоустанавливающего документа	28.12.2015

47

984	Наименование и код налогового органа, в котором осуществлена постановка на учет	Межрайонная ИФНС России № 4 по Алтайскому краю, код: 2208
985	Дата постановки на учет ФЛ в налоговом органе	29.12.2015
986	Дата снятия с учета	16.10.2019
Сведения о принадлежащих физическому лицу объектах недвижимого имущества (в том числе земельные участки)		
Сведения о земельном участке		
987	Кадастровый номер	22:33:021305:1194
988	Условный номер	22:33:021305:1194
989	Категория земли	ЗЕМЛИ СЕЛЬСКОХОЗЯЙСТВЕННОГО НАЗНАЧЕНИЯ
990	Вид разрешенного использования	Для ведения личного подсобного хозяйства
991	Адрес места нахождения земельного участка или описание его местоположения (текстом)	658000, РОССИЯ, Алтайский край, Первомайский р-н, , тер ДНТ Берендеевка, , 16, ,
992	Площадь	1200
993	Единица измерения	Квадратный метр
994	Кадастровая стоимость, руб	6071
995	Дата утверждения кадастровой стоимости	01.01.2020
Сведения о регистрации права объекта земельного участка		
996	Наименование вида права	Общая долевая собственность
997	Размер доли в праве (числитель)	1
998	Размер доли в праве (знаменатель)	4
999	Размер доли в праве (текстом)	.25
1000	Дата права	29.12.2015
1001	Дата прекращения права	16.10.2019
1002	Номер регистрации права	22-22/022-22/022/003/2015-4056/2
1003	Номер правоустанавливающего документа	22-22/022-22/022/003/2015-4056/2
1004	Дата правоустанавливающего документа	29.12.2015

48

1005	Наименование и код налогового органа, в котором осуществлена постановка на учет	Межрайонная ИФНС России № 4 по Алтайскому краю, код: 2208
1006	Дата постановки на учет ФЛ в налоговом органе	24.12.2015
1007	Дата снятия с учета	16.10.2019
Сведения о принадлежащих физическому лицу объектах недвижимого имущества (в том числе земельные участки)		

Сведения о земельном участке		
1008	Кадастровый номер	22:33:021305:1239
1009	Условный номер	22:33:021305:1239
1010	Категория земли	ЗЕМЛИ СЕЛЬСКОХОЗЯЙСТВЕННОГО НАЗНАЧЕНИЯ
1011	Вид разрешенного использования	Для ведения личного подсобного хозяйства
1012	Адрес места нахождения земельного участка или описание его местоположения (текстом)	658000, РОССИЯ, Алтайский край, Первомайский р-н, , тер ДНТ Берендеевка, , 18, ,
1013	Площадь	1201
1014	Единица измерения	Квадратный метр
1015	Кадастровая стоимость, руб	6071
1016	Дата утверждения кадастровой стоимости	01.01.2020
Сведения о регистрации права объекта земельного участка		
1017	Наименование вида права	Общая долевая собственность
1018	Размер доли в праве (числитель)	1
1019	Размер доли в праве (знаменатель)	4
1020	Размер доли в праве (текстом)	.25
1021	Дата права	24.12.2015
1022	Дата прекращения права	16.10.2019
1023	Номер регистрации права	22-22/022-22/022/003/2015-4113/2
1024	Номер правоустанавливающего документа	22-22/022-22/022/003/2015-4113/2
1025	Дата правоустанавливающего документа	24.12.2015

49

1026	Наименование и код налогового органа, в котором осуществлена постановка на учет	Межрайонная ИФНС России № 4 по Алтайскому краю, код: 2208
1027	Дата постановки на учет ФЛ в налоговом органе	24.12.2015
1028	Дата снятия с учета	16.10.2019
Сведения о принадлежащих физическому лицу объектах недвижимого имущества (в том числе земельные участки)		
Сведения о земельном участке		
1029	Кадастровый номер	22:33:021305:1245
1030	Условный номер	22:33:021305:1245
1031	Категория земли	ЗЕМЛИ СЕЛЬСКОХОЗЯЙСТВЕННОГО НАЗНАЧЕНИЯ
1032	Вид разрешенного использования	Для ведения личного подсобного хозяйства
1033	Адрес места нахождения земельного участка или описание его местоположения (текстом)	658000, РОССИЯ, Алтайский край, Первомайский р-н, , тер ДНТ Берендеевка, , 17, ,
1034	Площадь	1851
1035	Единица измерения	Квадратный метр
1036	Кадастровая стоимость, руб	6071
1037	Дата утверждения кадастровой стоимости	01.01.2020
Сведения о регистрации права объекта земельного участка		
1038	Наименование вида права	Общая долевая собственность
1039	Размер доли в праве (числитель)	1
1040	Размер доли в праве (знаменатель)	4
1041	Размер доли в праве (текстом)	.25
1042	Дата права	24.12.2015
1043	Дата прекращения права	16.10.2019
1044	Номер регистрации права	22-22/022-22/022/003/2015-4058/2
1045	Номер правоустанавливающего документа	22-22/022-22/022/003/2015-4058/2
1046	Дата правоустанавливающего документа	24.12.2015

50

1047	Наименование и код налогового органа, в котором осуществлена постановка на учет	Межрайонная ИФНС России № 4 по Алтайскому краю, код: 2208
1048	Дата постановки на учет ФЛ в налоговом органе	28.12.2015
1049	Дата снятия с учета	16.10.2019
Сведения о принадлежащих физическому лицу объектах недвижимого имущества (в том числе земельные участки)		
Сведения о земельном участке		
1050	Кадастровый номер	22:33:021305:1202
1051	Условный номер	22:33:021305:1202
1052	Категория земли	ЗЕМЛИ СЕЛЬСКОХОЗЯЙСТВЕННОГО НАЗНАЧЕНИЯ
1053	Вид разрешенного использования	Для ведения личного подсобного хозяйства
1054	Адрес места нахождения земельного участка или описание его местоположения (текстом)	658000, РОССИЯ, Алтайский край, Первомайский р-н, , тер ДНТ Берендеевка, , 26, ,
1055	Площадь	1199
1056	Единица измерения	Квадратный метр
1057	Кадастровая стоимость, руб	6071
1058	Дата утверждения кадастровой стоимости	01.01.2020
Сведения о регистрации права объекта земельного участка		
1059	Наименование вида права	Общая долевая собственность
1060	Размер доли в праве (числитель)	1
1061	Размер доли в праве (знаменатель)	4
1062	Размер доли в праве (текстом)	.25
1063	Дата права	28.12.2015

1064	Дата прекращения права	16.10.2019
1065	Номер регистрации права	22-22/022-22/022/003/2015-4112/2
1066	Номер правоустанавливающего документа	22-22/022-22/022/003/2015-4112/2
1067	Дата правоустанавливающего документа	28.12.2015

51

1068	Наименование и код налогового органа, в котором осуществлена постановка на учет	Межрайонная ИФНС России № 4 по Алтайскому краю, код: 2208
1069	Дата постановки на учет ФЛ в налоговом органе	28.12.2015
1070	Дата снятия с учета	16.10.2019

Сведения о принадлежащих физическому лицу объектах недвижимого имущества (в том числе земельные участки)

Сведения о земельном участке

1071	Кадастровый номер	22:33:021305:1204
1072	Условный номер	22:33:021305:1204
1073	Категория земли	ЗЕМЛИ СЕЛЬСКОХОЗЯЙСТВЕННОГО НАЗНАЧЕНИЯ
1074	Вид разрешенного использования	Для ведения личного подсобного хозяйства
1075	Адрес места нахождения земельного участка или описание его местоположения (текстом)	658000, РОССИЯ, Алтайский край, Первомайский р-н, , тер ДНТ Берендеевка, , 14, ,
1076	Площадь	1200
1077	Единица измерения	Квадратный метр
1078	Кадастровая стоимость, руб	6071
1079	Дата утверждения кадастровой стоимости	01.01.2020

Сведения о регистрации права объекта земельного участка

1080	Наименование вида права	Общая долевая собственность
1081	Размер доли в праве (числитель)	1
1082	Размер доли в праве (знаменатель)	4
1083	Размер доли в праве (текстом)	.25
1084	Дата права	28.12.2015
1085	Дата прекращения права	16.10.2019
1086	Номер регистрации права	22-22/022-22/022/003/2015-4093/2
1087	Номер правоустанавливающего документа	22-22/022-22/022/003/2015-4093/2
1088	Дата правоустанавливающего документа	28.12.2015

52

1089	Наименование и код налогового органа, в котором осуществлена постановка на учет	Межрайонная ИФНС России № 4 по Алтайскому краю, код: 2208
1090	Дата постановки на учет ФЛ в налоговом органе	28.12.2015
1091	Дата снятия с учета	16.10.2019

Сведения о принадлежащих физическому лицу объектах недвижимого имущества (в том числе земельные участки)

Сведения о земельном участке

1092	Кадастровый номер	22:33:021305:1189
1093	Условный номер	22:33:021305:1189
1094	Категория земли	ЗЕМЛИ СЕЛЬСКОХОЗЯЙСТВЕННОГО НАЗНАЧЕНИЯ
1095	Вид разрешенного использования	Для ведения личного подсобного хозяйства
1096	Адрес места нахождения земельного участка или описание его местоположения (текстом)	658000, РОССИЯ, Алтайский край, Первомайский р-н, , тер ДНТ Берендеевка, , 12, ,
1097	Площадь	1200
1098	Единица измерения	Квадратный метр
1099	Кадастровая стоимость, руб	6071
1100	Дата утверждения кадастровой стоимости	01.01.2020

Сведения о регистрации права объекта земельного участка

1101	Наименование вида права	Общая долевая собственность
1102	Размер доли в праве (числитель)	1
1103	Размер доли в праве (знаменатель)	4
1104	Размер доли в праве (текстом)	.25
1105	Дата права	28.12.2015
1106	Дата прекращения права	16.10.2019
1107	Номер регистрации права	22-22/022-22/022/003/2015-4098/2
1108	Номер правоустанавливающего документа	22-22/022-22/022/003/2015-4098/2
1109	Дата правоустанавливающего документа	28.12.2015

53

1110	Наименование и код налогового органа, в котором осуществлена постановка на учет	Межрайонная ИФНС России № 4 по Алтайскому краю, код: 2208
1111	Дата постановки на учет ФЛ в налоговом органе	29.12.2015
1112	Дата снятия с учета	16.10.2019

Сведения о принадлежащих физическому лицу объектах недвижимого имущества (в том числе земельные участки)

Сведения о земельном участке

1113	Кадастровый номер	22:33:021305:1214
1114	Условный номер	22:33:021305:1214
1115	Категория земли	ЗЕМЛИ СЕЛЬСКОХОЗЯЙСТВЕННОГО НАЗНАЧЕНИЯ
1116	Вид разрешенного использования	Для ведения личного подсобного хозяйства

1117	Адрес места нахождения земельного участка или описание его местоположения (текстом)	658065, РОССИЯ, Алтайский край, Первомайский р-н, , с Повалиха, , , ,
1118	Площадь	12688
1119	Единица измерения	Квадратный метр
1120	Кадастровая стоимость, руб	31846.88
1121	Дата утверждения кадастровой стоимости	01.01.2020
Сведения о регистрации права объекта земельного участка		
1122	Наименование вида права	Общая долевая собственность
1123	Размер доли в праве (числитель)	1
1124	Размер доли в праве (знаменатель)	4
1125	Размер доли в праве (текстом)	.25
1126	Дата права	29.12.2015
1127	Дата прекращения права	16.10.2019
1128	Номер регистрации права	22-22/022-22/022/003/2015-4025/2
1129	Номер правоустанавливающего документа	22-22/022-22/022/003/2015-4025/2
1130	Дата правоустанавливающего документа	29.12.2015

54

1131	Наименование и код налогового органа, в котором осуществлена постановка на учет	Межрайонная ИФНС России № 4 по Алтайскому краю, код: 2208
1132	Дата постановки на учет ФЛ в налоговом органе	29.12.2015
1133	Дата снятия с учета	16.10.2019
Сведения о принадлежащих физическому лицу объектах недвижимого имущества (в том числе земельные участки)		
Сведения о земельном участке		
1134	Кадастровый номер	22:33:021305:1257
1135	Условный номер	22:33:021305:1257
1136	Категория земли	ЗЕМЛИ СЕЛЬСКОХОЗЯЙСТВЕННОГО НАЗНАЧЕНИЯ
1137	Вид разрешенного использования	Для ведения личного подсобного хозяйства
1138	Адрес места нахождения земельного участка или описание его местоположения (текстом)	658000, РОССИЯ, Алтайский край, Первомайский р-н, , тер ДНТ Берендеевка, , 23, ,
1139	Площадь	1304
1140	Единица измерения	Квадратный метр
1141	Кадастровая стоимость, руб	6071
1142	Дата утверждения кадастровой стоимости	01.01.2020
Сведения о регистрации права объекта земельного участка		
1143	Наименование вида права	Общая долевая собственность
1144	Размер доли в праве (числитель)	1
1145	Размер доли в праве (знаменатель)	4
1146	Размер доли в праве (текстом)	.25
1147	Дата права	29.12.2015
1148	Дата прекращения права	16.10.2019
1149	Номер регистрации права	22-22/022-22/022/003/2015-4065/2
1150	Номер правоустанавливающего документа	22-22/022-22/022/003/2015-4065/2
1151	Дата правоустанавливающего документа	29.12.2015

55

1152	Наименование и код налогового органа, в котором осуществлена постановка на учет	Межрайонная ИФНС России № 4 по Алтайскому краю, код: 2208
1153	Дата постановки на учет ФЛ в налоговом органе	28.12.2015
1154	Дата снятия с учета	16.10.2019
Сведения о принадлежащих физическому лицу объектах недвижимого имущества (в том числе земельные участки)		
Сведения о земельном участке		
1155	Кадастровый номер	22:33:021305:1241
1156	Условный номер	22:33:021305:1241
1157	Категория земли	ЗЕМЛИ СЕЛЬСКОХОЗЯЙСТВЕННОГО НАЗНАЧЕНИЯ
1158	Вид разрешенного использования	Для ведения личного подсобного хозяйства
1159	Адрес места нахождения земельного участка или описание его местоположения (текстом)	658000, РОССИЯ, Алтайский край, Первомайский р-н, , тер ДНТ Берендеевка, , 23, ,
1160	Площадь	1200
1161	Единица измерения	Квадратный метр
1162	Кадастровая стоимость, руб	6071
1163	Дата утверждения кадастровой стоимости	01.01.2020
Сведения о регистрации права объекта земельного участка		
1164	Наименование вида права	Общая долевая собственность
1165	Размер доли в праве (числитель)	1
1166	Размер доли в праве (знаменатель)	4
1167	Размер доли в праве (текстом)	.25
1168	Дата права	28.12.2015
1169	Дата прекращения права	16.10.2019
1170	Номер регистрации права	22-22/022-22/022/003/2015-4124/2
1171	Номер правоустанавливающего документа	22-22/022-22/022/003/2015-4124/2
1172	Дата правоустанавливающего документа	28.12.2015

1173	Наименование и код налогового органа, в котором осуществлена постановка на учет	Межрайонная ИФНС России № 4 по Алтайскому краю, код: 2208
1174	Дата постановки на учет ФЛ в налоговом органе	24.12.2015
1175	Дата снятия с учета	30.05.2016
Сведения о принадлежащих физическому лицу объектах недвижимого имущества (в том числе земельные участки)		
Сведения о земельном участке		
1176	Кадастровый номер	22:33:021305:737
1177	Условный номер	22:33:021305:737
1178	Категория земли	ЗЕМЛИ СЕЛЬСКОХОЗЯЙСТВЕННОГО НАЗНАЧЕНИЯ
1179	Вид разрешенного использования	Для сельскохозяйственного производства
1180	Адрес места нахождения земельного участка или описание его местоположения (текстом)	658042, РОССИЯ, Алтайский край, Первомайский р-н, , с Зудилово, , , ,
1181	Площадь	5426679
1182	Единица измерения	Квадратный метр
1183	Кадастровая стоимость, руб	11938693.8
1184	Дата утверждения кадастровой стоимости	01.01.2017
Сведения о регистрации права объекта земельного участка		
1185	Наименование вида права	Общая долевая собственность
1186	Размер доли в праве (числитель)	1
1187	Размер доли в праве (знаменатель)	4
1188	Размер доли в праве (текстом)	.25
1189	Дата права	24.12.2015
1190	Дата прекращения права	30.05.2016
1191	Номер регистрации права	22-22/022-22/022/003/2015-4022/2
1192	Номер правоустанавливающего документа	22-22/022-22/022/003/2015-4022/2
1193	Дата правоустанавливающего документа	24.12.2015

1194	Наименование и код налогового органа, в котором осуществлена постановка на учет	Межрайонная ИФНС России № 4 по Алтайскому краю, код: 2208
1195	Дата постановки на учет ФЛ в налоговом органе	28.12.2015
1196	Дата снятия с учета	16.10.2019
Сведения о принадлежащих физическому лицу объектах недвижимого имущества (в том числе земельные участки)		
Сведения о земельном участке		
1197	Кадастровый номер	22:33:021305:1220
1198	Условный номер	22:33:021305:1220
1199	Категория земли	ЗЕМЛИ СЕЛЬСКОХОЗЯЙСТВЕННОГО НАЗНАЧЕНИЯ
1200	Вид разрешенного использования	Для ведения личного подсобного хозяйства
1201	Адрес места нахождения земельного участка или описание его местоположения (текстом)	658000, РОССИЯ, Алтайский край, Первомайский р-н, , тер ДНТ Берендеевка, , 10, ,
1202	Площадь	1200
1203	Единица измерения	Квадратный метр
1204	Кадастровая стоимость, руб	6071
1205	Дата утверждения кадастровой стоимости	01.01.2020
Сведения о регистрации права объекта земельного участка		
1206	Наименование вида права	Общая долевая собственность
1207	Размер доли в праве (числитель)	1
1208	Размер доли в праве (знаменатель)	4
1209	Размер доли в праве (текстом)	.25
1210	Дата права	28.12.2015
1211	Дата прекращения права	16.10.2019
1212	Номер регистрации права	22-22/022-22/022/003/2015-4092/2
1213	Номер правоустанавливающего документа	22-22/022-22/022/003/2015-4092/2
1214	Дата правоустанавливающего документа	28.12.2015

1215	Наименование и код налогового органа, в котором осуществлена постановка на учет	Межрайонная ИФНС России № 4 по Алтайскому краю, код: 2208
1216	Дата постановки на учет ФЛ в налоговом органе	24.12.2015
1217	Дата снятия с учета	17.10.2019
Сведения о принадлежащих физическому лицу объектах недвижимого имущества (в том числе земельные участки)		
Сведения о земельном участке		
1218	Кадастровый номер	22:33:021305:1234
1219	Условный номер	22:33:021305:1234
1220	Категория земли	ЗЕМЛИ СЕЛЬСКОХОЗЯЙСТВЕННОГО НАЗНАЧЕНИЯ
1221	Вид разрешенного использования	Для ведения личного подсобного хозяйства
1222	Адрес места нахождения земельного участка или описание его местоположения (текстом)	658000, РОССИЯ, Алтайский край, Первомайский р-н, , тер ДНТ Берендеевка, , 5, ,
1223	Площадь	2093
1224	Единица измерения	Квадратный метр
1225	Кадастровая стоимость, руб	6071
1226	Дата утверждения кадастровой стоимости	01.01.2020

Сведения о регистрации права объекта земельного участка		
1227	Наименование вида права	Общая долевая собственность
1228	Размер доли в праве (числитель)	1
1229	Размер доли в праве (знаменатель)	4
1230	Размер доли в праве (текстом)	.25
1231	Дата права	24.12.2015
1232	Дата прекращения права	17.10.2019
1233	Номер регистрации права	22-22/022-22/022/003/2015-4036/2
1234	Номер правоустанавливающего документа	22-22/022-22/022/003/2015-4036/2
1235	Дата правоустанавливающего документа	24.12.2015

59

1236	Наименование и код налогового органа, в котором осуществлена постановка на учет	Межрайонная ИФНС России № 4 по Алтайскому краю, код: 2208
1237	Дата постановки на учет ФЛ в налоговом органе	24.12.2015
1238	Дата снятия с учета	16.10.2019
Сведения о принадлежащих физическому лицу объектах недвижимого имущества (в том числе земельные участки)		
Сведения о земельном участке		
1239	Кадастровый номер	22:33:021305:1243
1240	Условный номер	22:33:021305:1243
1241	Категория земли	ЗЕМЛИ СЕЛЬСКОХОЗЯЙСТВЕННОГО НАЗНАЧЕНИЯ
1242	Вид разрешенного использования	Для ведения личного подсобного хозяйства
1243	Адрес места нахождения земельного участка или описание его местоположения (текстом)	658000, РОССИЯ, Алтайский край, Первомайский р-н, , тер ДНТ Берендеевка, , 29, ,
1244	Площадь	1105
1245	Единица измерения	Квадратный метр
1246	Кадастровая стоимость, руб	6071
1247	Дата утверждения кадастровой стоимости	01.01.2020
Сведения о регистрации права объекта земельного участка		
1248	Наименование вида права	Общая долевая собственность
1249	Размер доли в праве (числитель)	1
1250	Размер доли в праве (знаменатель)	4
1251	Размер доли в праве (текстом)	.25
1252	Дата права	24.12.2015
1253	Дата прекращения права	16.10.2019
1254	Номер регистрации права	22-22/022-22/022/003/2015-4035/2
1255	Номер правоустанавливающего документа	22-22/022-22/022/003/2015-4035/2
1256	Дата правоустанавливающего документа	24.12.2015

60

1257	Наименование и код налогового органа, в котором осуществлена постановка на учет	Межрайонная ИФНС России № 4 по Алтайскому краю, код: 2208
1258	Дата постановки на учет ФЛ в налоговом органе	29.12.2015
1259	Дата снятия с учета	18.10.2019
Сведения о принадлежащих физическому лицу объектах недвижимого имущества (в том числе земельные участки)		
Сведения о земельном участке		
1260	Кадастровый номер	22:33:021305:1270
1261	Условный номер	22:33:021305:1270
1262	Категория земли	ЗЕМЛИ СЕЛЬСКОХОЗЯЙСТВЕННОГО НАЗНАЧЕНИЯ
1263	Вид разрешенного использования	Для ведения личного подсобного хозяйства
1264	Адрес места нахождения земельного участка или описание его местоположения (текстом)	658000, РОССИЯ, Алтайский край, Первомайский р-н, , тер ДНТ Берендеевка, , 7, ,
1265	Площадь	1200
1266	Единица измерения	Квадратный метр
1267	Кадастровая стоимость, руб	6071
1268	Дата утверждения кадастровой стоимости	01.01.2020
Сведения о регистрации права объекта земельного участка		
1269	Наименование вида права	Общая долевая собственность
1270	Размер доли в праве (числитель)	1
1271	Размер доли в праве (знаменатель)	4
1272	Размер доли в праве (текстом)	.25
1273	Дата права	29.12.2015
1274	Дата прекращения права	18.10.2019
1275	Номер регистрации права	22-22/022-22/022/003/2015-4083/2
1276	Номер правоустанавливающего документа	22-22/022-22/022/003/2015-4083/2
1277	Дата правоустанавливающего документа	29.12.2015

61

1278	Наименование и код налогового органа, в котором осуществлена постановка на учет	Межрайонная ИФНС России № 4 по Алтайскому краю, код: 2208
1279	Дата постановки на учет ФЛ в налоговом органе	29.12.2015
1280	Дата снятия с учета	18.10.2019
Сведения о принадлежащих физическому лицу объектах недвижимого имущества (в том числе земельные участки)		

Сведения о земельном участке		
1281	Кадастровый номер	22:33:021305:1281
1282	Условный номер	22:33:021305:1281
1283	Категория земли	ЗЕМЛИ СЕЛЬСКОХОЗЯЙСТВЕННОГО НАЗНАЧЕНИЯ
1284	Вид разрешенного использования	Для ведения личного подсобного хозяйства
1285	Адрес места нахождения земельного участка или описание его местоположения (текстом)	658000, РОССИЯ, Алтайский край, Первомайский р-н, , тер ДНТ Берендеевка, , , ,
1286	Площадь	1200
1287	Единица измерения	Квадратный метр
1288	Кадастровая стоимость, руб	6071
1289	Дата утверждения кадастровой стоимости	01.01.2020
Сведения о регистрации права объекта земельного участка		
1290	Наименование вида права	Общая долевая собственность
1291	Размер доли в праве (числитель)	1
1292	Размер доли в праве (знаменатель)	4
1293	Размер доли в праве (текстом)	.25
1294	Дата права	29.12.2015
1295	Дата прекращения права	18.10.2019
1296	Номер регистрации права	22-22/022-22/022/003/2015-4111/2
1297	Номер правоустанавливающего документа	22-22/022-22/022/003/2015-4111/2
1298	Дата правоустанавливающего документа	29.12.2015

62

1299	Наименование и код налогового органа, в котором осуществлена постановка на учет	Межрайонная ИФНС России № 4 по Алтайскому краю, код: 2208
1300	Дата постановки на учет ФЛ в налоговом органе	28.12.2015
1301	Дата снятия с учета	17.10.2019

Сведения о принадлежащих физическому лицу объектах недвижимого имущества (в том числе земельные участки)

Сведения о земельном участке		
1302	Кадастровый номер	22:33:021305:1261
1303	Условный номер	22:33:021305:1261
1304	Категория земли	ЗЕМЛИ СЕЛЬСКОХОЗЯЙСТВЕННОГО НАЗНАЧЕНИЯ
1305	Вид разрешенного использования	Для ведения личного подсобного хозяйства
1306	Адрес места нахождения земельного участка или описание его местоположения (текстом)	658000, РОССИЯ, Алтайский край, Первомайский р-н, , тер ДНТ Берендеевка, , 16, ,
1307	Площадь	1200
1308	Единица измерения	Квадратный метр
1309	Кадастровая стоимость, руб	6071
1310	Дата утверждения кадастровой стоимости	01.01.2020
Сведения о регистрации права объекта земельного участка		
1311	Наименование вида права	Общая долевая собственность
1312	Размер доли в праве (числитель)	1
1313	Размер доли в праве (знаменатель)	4
1314	Размер доли в праве (текстом)	.25
1315	Дата права	28.12.2015
1316	Дата прекращения права	17.10.2019
1317	Номер регистрации права	22-22/022-22/022/003/2015-4096/2
1318	Номер правоустанавливающего документа	22-22/022-22/022/003/2015-4096/2
1319	Дата правоустанавливающего документа	28.12.2015

63

1320	Наименование и код налогового органа, в котором осуществлена постановка на учет	Межрайонная ИФНС России № 4 по Алтайскому краю, код: 2208
1321	Дата постановки на учет ФЛ в налоговом органе	29.12.2015

64

1322	Наименование и код налогового органа, в котором осуществлена постановка на учет	Межрайонная ИФНС России № 4 по Алтайскому краю, код: 2208
1323	Дата постановки на учет ФЛ в налоговом органе	28.12.2015
1324	Дата снятия с учета	18.10.2019

Сведения о принадлежащих физическому лицу объектах недвижимого имущества (в том числе земельные участки)

Сведения о земельном участке		
1325	Кадастровый номер	22:33:021305:1250
1326	Условный номер	22:33:021305:1250
1327	Категория земли	ЗЕМЛИ СЕЛЬСКОХОЗЯЙСТВЕННОГО НАЗНАЧЕНИЯ
1328	Вид разрешенного использования	Для ведения личного подсобного хозяйства
1329	Адрес места нахождения земельного участка или описание его местоположения (текстом)	658000, РОССИЯ, Алтайский край, Первомайский р-н, , тер ДНТ Берендеевка, , 7, ,
1330	Площадь	1200
1331	Единица измерения	Квадратный метр
1332	Кадастровая стоимость, руб	6071
1333	Дата утверждения кадастровой стоимости	01.01.2020

Сведения о регистрации права объекта земельного участка		
1334	Наименование вида права	Общая долевая собственность
1335	Размер доли в праве (числитель)	1
1336	Размер доли в праве (знаменатель)	4
1337	Размер доли в праве (текстом)	.25
1338	Дата права	28.12.2015
1339	Дата прекращения права	18.10.2019
1340	Номер регистрации права	22-22/022-22/022/003/2015-4081/2
1341	Номер правоустанавливающего документа	22-22/022-22/022/003/2015-4081/2
1342	Дата правоустанавливающего документа	28.12.2015

65

1343	Наименование и код налогового органа, в котором осуществлена постановка на учет	Межрайонная ИФНС России № 4 по Алтайскому краю, код: 2208
1344	Дата постановки на учет ФЛ в налоговом органе	28.12.2015
1345	Дата снятия с учета	16.10.2019
Сведения о принадлежащих физическому лицу объектах недвижимого имущества (в том числе земельные участки)		
Сведения о земельном участке		
1346	Кадастровый номер	22:33:021305:1277
1347	Условный номер	22:33:021305:1277
1348	Категория земли	ЗЕМЛИ СЕЛЬСКОХОЗЯЙСТВЕННОГО НАЗНАЧЕНИЯ
1349	Вид разрешенного использования	Для ведения личного подсобного хозяйства
1350	Адрес места нахождения земельного участка или описание его местоположения (текстом)	658000, РОССИЯ, Алтайский край, Первомайский р-н, , тер ДНТ Берендеевка, , 24, ,
1351	Площадь	1200
1352	Единица измерения	Квадратный метр
1353	Кадастровая стоимость, руб	6071
1354	Дата утверждения кадастровой стоимости	01.01.2020
Сведения о регистрации права объекта земельного участка		
1355	Наименование вида права	Общая долевая собственность
1356	Размер доли в праве (числитель)	1
1357	Размер доли в праве (знаменатель)	4
1358	Размер доли в праве (текстом)	.25
1359	Дата права	28.12.2015
1360	Дата прекращения права	16.10.2019
1361	Номер регистрации права	22-22/022-22/022/003/2015-4110/2
1362	Номер правоустанавливающего документа	22-22/022-22/022/003/2015-4110/2
1363	Дата правоустанавливающего документа	28.12.2015

66

1364	Наименование и код налогового органа, в котором осуществлена постановка на учет	Межрайонная ИФНС России № 4 по Алтайскому краю, код: 2208
1365	Дата постановки на учет ФЛ в налоговом органе	28.12.2015
1366	Дата снятия с учета	17.10.2019
Сведения о принадлежащих физическому лицу объектах недвижимого имущества (в том числе земельные участки)		
Сведения о земельном участке		
1367	Кадастровый номер	22:33:021305:1185
1368	Условный номер	22:33:021305:1185
1369	Категория земли	ЗЕМЛИ СЕЛЬСКОХОЗЯЙСТВЕННОГО НАЗНАЧЕНИЯ
1370	Вид разрешенного использования	Для ведения личного подсобного хозяйства
1371	Адрес места нахождения земельного участка или описание его местоположения (текстом)	658000, РОССИЯ, Алтайский край, Первомайский р-н, , тер ДНТ Берендеевка, , 25, ,
1372	Площадь	1238
1373	Единица измерения	Квадратный метр
1374	Кадастровая стоимость, руб	6071
1375	Дата утверждения кадастровой стоимости	01.01.2020
Сведения о регистрации права объекта земельного участка		
1376	Наименование вида права	Общая долевая собственность
1377	Размер доли в праве (числитель)	1
1378	Размер доли в праве (знаменатель)	4
1379	Размер доли в праве (текстом)	.25
1380	Дата права	28.12.2015
1381	Дата прекращения права	17.10.2019
1382	Номер регистрации права	22-22/022-22/022/003/2015-4068/2
1383	Номер правоустанавливающего документа	22-22/022-22/022/003/2015-4068/2
1384	Дата правоустанавливающего документа	28.12.2015

67

1385	Наименование и код налогового органа, в котором осуществлена постановка на учет	Межрайонная ИФНС России № 4 по Алтайскому краю, код: 2208
1386	Дата постановки на учет ФЛ в налоговом органе	28.12.2015
1387	Дата снятия с учета	16.10.2019
Сведения о принадлежащих физическому лицу объектах недвижимого имущества (в том числе земельные участки)		

Сведения о земельном участке		
1388	Кадастровый номер	22:33:021305:1207
1389	Условный номер	22:33:021305:1207
1390	Категория земли	ЗЕМЛИ СЕЛЬСКОХОЗЯЙСТВЕННОГО НАЗНАЧЕНИЯ
1391	Вид разрешенного использования	Для ведения личного подсобного хозяйства
1392	Адрес места нахождения земельного участка или описание его местоположения (текстом)	658000, РОССИЯ, Алтайский край, Первомайский р-н, , тер ДНТ Берендеевка, , 14, ,
1393	Площадь	1200
1394	Единица измерения	Квадратный метр
1395	Кадастровая стоимость, руб	6071
1396	Дата утверждения кадастровой стоимости	01.01.2020
Сведения о регистрации права объекта земельного участка		
1397	Наименование вида права	Общая долевая собственность
1398	Размер доли в праве (числитель)	1
1399	Размер доли в праве (знаменатель)	4
1400	Размер доли в праве (текстом)	.25
1401	Дата права	28.12.2015
1402	Дата прекращения права	16.10.2019
1403	Номер регистрации права	22-22/022-22/022/003/2015-4102/2
1404	Номер правоустанавливающего документа	22-22/022-22/022/003/2015-4102/2
1405	Дата правоустанавливающего документа	28.12.2015

68

1406	Наименование и код налогового органа, в котором осуществлена постановка на учет	Межрайонная ИФНС России № 4 по Алтайскому краю, код: 2208
1407	Дата постановки на учет ФЛ в налоговом органе	28.12.2015
1408	Дата снятия с учета	17.10.2019
Сведения о принадлежащих физическому лицу объектах недвижимого имущества (в том числе земельные участки)		
Сведения о земельном участке		
1409	Кадастровый номер	22:33:021305:1235
1410	Условный номер	22:33:021305:1235
1411	Категория земли	ЗЕМЛИ СЕЛЬСКОХОЗЯЙСТВЕННОГО НАЗНАЧЕНИЯ
1412	Вид разрешенного использования	Для ведения личного подсобного хозяйства
1413	Адрес места нахождения земельного участка или описание его местоположения (текстом)	658000, РОССИЯ, Алтайский край, Первомайский р-н, , тер ДНТ Берендеевка, , 6, ,
1414	Площадь	1199
1415	Единица измерения	Квадратный метр
1416	Кадастровая стоимость, руб	6071
1417	Дата утверждения кадастровой стоимости	01.01.2020
Сведения о регистрации права объекта земельного участка		
1418	Наименование вида права	Общая долевая собственность
1419	Размер доли в праве (числитель)	1
1420	Размер доли в праве (знаменатель)	4
1421	Размер доли в праве (текстом)	.25
1422	Дата права	28.12.2015
1423	Дата прекращения права	17.10.2019
1424	Номер регистрации права	22-22/022-22/022/003/2015-4079/2
1425	Номер правоустанавливающего документа	22-22/022-22/022/003/2015-4079/2
1426	Дата правоустанавливающего документа	28.12.2015

69

1427	Наименование и код налогового органа, в котором осуществлена постановка на учет	Межрайонная ИФНС России № 4 по Алтайскому краю, код: 2208
1428	Дата постановки на учет ФЛ в налоговом органе	29.12.2015
1429	Дата снятия с учета	16.10.2019
Сведения о принадлежащих физическому лицу объектах недвижимого имущества (в том числе земельные участки)		
Сведения о земельном участке		
1430	Кадастровый номер	22:33:021305:1240
1431	Условный номер	22:33:021305:1240
1432	Категория земли	ЗЕМЛИ СЕЛЬСКОХОЗЯЙСТВЕННОГО НАЗНАЧЕНИЯ
1433	Вид разрешенного использования	Для ведения личного подсобного хозяйства
1434	Адрес места нахождения земельного участка или описание его местоположения (текстом)	658000, РОССИЯ, Алтайский край, Первомайский р-н, , тер ДНТ Берендеевка, , 4, ,
1435	Площадь	1200
1436	Единица измерения	Квадратный метр
1437	Кадастровая стоимость, руб	6071
1438	Дата утверждения кадастровой стоимости	01.01.2020
Сведения о регистрации права объекта земельного участка		
1439	Наименование вида права	Общая долевая собственность
1440	Размер доли в праве (числитель)	1
1441	Размер доли в праве (знаменатель)	4
1442	Размер доли в праве (текстом)	.25
1443	Дата права	29.12.2015

1444	Дата прекращения права	16.10.2019
1445	Номер регистрации права	22-22/022-22/022/003/2015-4076/2
1446	Номер правоустанавливающего документа	22-22/022-22/022/003/2015-4076/2
1447	Дата правоустанавливающего документа	29.12.2015

70

1448	Наименование и код налогового органа, в котором осуществлена постановка на учет	Межрайонная ИФНС России № 4 по Алтайскому краю, код: 2208
1449	Дата постановки на учет ФЛ в налоговом органе	28.12.2015
1450	Дата снятия с учета	16.10.2019

Сведения о принадлежащих физическому лицу объектах недвижимого имущества (в том числе земельные участки)

Сведения о земельном участке

1451	Кадастровый номер	22:33:021305:1223
1452	Условный номер	22:33:021305:1223
1453	Категория земли	ЗЕМЛИ СЕЛЬСКОХОЗЯЙСТВЕННОГО НАЗНАЧЕНИЯ
1454	Вид разрешенного использования	Для ведения личного подсобного хозяйства
1455	Адрес места нахождения земельного участка или описание его местоположения (текстом)	658000, РОССИЯ, Алтайский край, Первомайский р-н, , тер ДНТ Берендеевка, , 19, ,
1456	Площадь	1200
1457	Единица измерения	Квадратный метр
1458	Кадастровая стоимость, руб	6071
1459	Дата утверждения кадастровой стоимости	01.01.2020

Сведения о регистрации права объекта земельного участка

1460	Наименование вида права	Общая долевая собственность
1461	Размер доли в праве (числитель)	1
1462	Размер доли в праве (знаменатель)	4
1463	Размер доли в праве (текстом)	.25
1464	Дата права	28.12.2015
1465	Дата прекращения права	16.10.2019
1466	Номер регистрации права	22-22/022-22/022/003/2015-4115/2
1467	Номер правоустанавливающего документа	22-22/022-22/022/003/2015-4115/2
1468	Дата правоустанавливающего документа	28.12.2015

71

1469	Наименование и код налогового органа, в котором осуществлена постановка на учет	Межрайонная ИФНС России № 4 по Алтайскому краю, код: 2208
1470	Дата постановки на учет ФЛ в налоговом органе	30.05.2016
1471	Дата снятия с учета	17.10.2019

Сведения о принадлежащих физическому лицу объектах недвижимого имущества (в том числе земельные участки)

Сведения о земельном участке

1472	Кадастровый номер	22:33:000000:2892
1473	Условный номер	22:33:000000:2892
1474	Категория земли	ЗЕМЛИ СЕЛЬСКОХОЗЯЙСТВЕННОГО НАЗНАЧЕНИЯ
1475	Вид разрешенного использования	Для ведения личного подсобного хозяйства
1476	Адрес места нахождения земельного участка или описание его местоположения (текстом)	,АЛТАЙСКИЙ КРАЙ,АЛТАЙСКИЙ КРАЙ,р-н. Первомайский,,п. Ильича,,,,
1477	Площадь	1452198
1478	Единица измерения	Квадратный метр
1479	Кадастровая стоимость, руб	4051632.42
1480	Дата утверждения кадастровой стоимости	01.01.2020

Сведения о регистрации права объекта земельного участка

1481	Наименование вида права	Общая долевая собственность
1482	Размер доли в праве (числитель)	1
1483	Размер доли в праве (знаменатель)	4
1484	Размер доли в праве (текстом)	.25
1485	Дата права	30.05.2016
1486	Дата прекращения права	17.10.2019
1487	Номер регистрации права	22-22/022-22/022/001/2016-2217/3
1488	Номер правоустанавливающего документа	22-22/022-22/022/001/2016-2217/3
1489	Дата правоустанавливающего документа	30.05.2016

72

1490	Наименование и код налогового органа, в котором осуществлена постановка на учет	Межрайонная ИФНС России № 4 по Алтайскому краю, код: 2208
1491	Дата постановки на учет ФЛ в налоговом органе	28.12.2015
1492	Дата снятия с учета	16.10.2019

Сведения о принадлежащих физическому лицу объектах недвижимого имущества (в том числе земельные участки)

Сведения о земельном участке

1493	Кадастровый номер	22:33:021305:1197
1494	Условный номер	22:33:021305:1197
1495	Категория земли	ЗЕМЛИ СЕЛЬСКОХОЗЯЙСТВЕННОГО НАЗНАЧЕНИЯ
1496	Вид разрешенного использования	Для ведения личного подсобного хозяйства

1497	Адрес места нахождения земельного участка или описание его местоположения (текстом)	658000, РОССИЯ, Алтайский край, Первомайский р-н, , тер ДНТ Берендеевка, , 19, ,
1498	Площадь	1302
1499	Единица измерения	Квадратный метр
1500	Кадастровая стоимость, руб	6071
1501	Дата утверждения кадастровой стоимости	01.01.2020
Сведения о регистрации права объекта земельного участка		
1502	Наименование вида права	Общая долевая собственность
1503	Размер доли в праве (числитель)	1
1504	Размер доли в праве (знаменатель)	4
1505	Размер доли в праве (текстом)	.25
1506	Дата права	28.12.2015
1507	Дата прекращения права	16.10.2019
1508	Номер регистрации права	22-22/022-22/022/003/2015-4062/2
1509	Номер правоустанавливающего документа	22-22/022-22/022/003/2015-4062/2
1510	Дата правоустанавливающего документа	28.12.2015

73

1511	Наименование и код налогового органа, в котором осуществлена постановка на учет	Межрайонная ИФНС России № 4 по Алтайскому краю, код: 2208
1512	Дата постановки на учет ФЛ в налоговом органе	28.12.2015
1513	Дата снятия с учета	17.10.2019
Сведения о принадлежащих физическому лицу объектах недвижимого имущества (в том числе земельные участки)		
Сведения о земельном участке		
1514	Кадастровый номер	22:33:021305:1225
1515	Условный номер	22:33:021305:1225
1516	Категория земли	ЗЕМЛИ СЕЛЬСКОХОЗЯЙСТВЕННОГО НАЗНАЧЕНИЯ
1517	Вид разрешенного использования	Для ведения личного подсобного хозяйства
1518	Адрес места нахождения земельного участка или описание его местоположения (текстом)	658000, РОССИЯ, Алтайский край, Первомайский р-н, , тер ДНТ Берендеевка, , 24, ,
1519	Площадь	1200
1520	Единица измерения	Квадратный метр
1521	Кадастровая стоимость, руб	6071
1522	Дата утверждения кадастровой стоимости	01.01.2020
Сведения о регистрации права объекта земельного участка		
1523	Наименование вида права	Общая долевая собственность
1524	Размер доли в праве (числитель)	1
1525	Размер доли в праве (знаменатель)	4
1526	Размер доли в праве (текстом)	.25
1527	Дата права	28.12.2015
1528	Дата прекращения права	17.10.2019
1529	Номер регистрации права	22-22/022-22/022/003/2015-4066/2
1530	Номер правоустанавливающего документа	22-22/022-22/022/003/2015-4066/2
1531	Дата правоустанавливающего документа	28.12.2015

74

1532	Наименование и код налогового органа, в котором осуществлена постановка на учет	Межрайонная ИФНС России № 4 по Алтайскому краю, код: 2208
1533	Дата постановки на учет ФЛ в налоговом органе	29.12.2015
1534	Дата снятия с учета	16.10.2019
Сведения о принадлежащих физическому лицу объектах недвижимого имущества (в том числе земельные участки)		
Сведения о земельном участке		
1535	Кадастровый номер	22:33:021305:1217
1536	Условный номер	22:33:021305:1217
1537	Категория земли	ЗЕМЛИ СЕЛЬСКОХОЗЯЙСТВЕННОГО НАЗНАЧЕНИЯ
1538	Вид разрешенного использования	Для ведения личного подсобного хозяйства
1539	Адрес места нахождения земельного участка или описание его местоположения (текстом)	658000, РОССИЯ, Алтайский край, Первомайский р-н, , тер ДНТ Берендеевка, , 1, ,
1540	Площадь	1199
1541	Единица измерения	Квадратный метр
1542	Кадастровая стоимость, руб	6071
1543	Дата утверждения кадастровой стоимости	01.01.2020
Сведения о регистрации права объекта земельного участка		
1544	Наименование вида права	Общая долевая собственность
1545	Размер доли в праве (числитель)	1
1546	Размер доли в праве (знаменатель)	4
1547	Размер доли в праве (текстом)	.25
1548	Дата права	29.12.2015
1549	Дата прекращения права	16.10.2019
1550	Номер регистрации права	22-22/022-22/022/003/2015-4067/2
1551	Номер правоустанавливающего документа	22-22/022-22/022/003/2015-4067/2
1552	Дата правоустанавливающего документа	29.12.2015

1553	Наименование и код налогового органа, в котором осуществлена постановка на учет	Межрайонная ИФНС России № 4 по Алтайскому краю, код: 2208
1554	Дата постановки на учет ФЛ в налоговом органе	28.12.2015
1555	Дата снятия с учета	16.10.2019
Сведения о принадлежащих физическому лицу объектах недвижимого имущества (в том числе земельные участки)		
Сведения о земельном участке		
1556	Кадастровый номер	22:33:021305:1205
1557	Условный номер	22:33:021305:1205
1558	Категория земли	ЗЕМЛИ СЕЛЬСКОХОЗЯЙСТВЕННОГО НАЗНАЧЕНИЯ
1559	Вид разрешенного использования	Для ведения личного подсобного хозяйства
1560	Адрес места нахождения земельного участка или описание его местоположения (текстом)	658000, РОССИЯ, Алтайский край, Первомайский р-н, , тер ДНТ Берендеевка, , 8, ,
1561	Площадь	1199
1562	Единица измерения	Квадратный метр
1563	Кадастровая стоимость, руб	6071
1564	Дата утверждения кадастровой стоимости	01.01.2020
Сведения о регистрации права объекта земельного участка		
1565	Наименование вида права	Общая долевая собственность
1566	Размер доли в праве (числитель)	1
1567	Размер доли в праве (знаменатель)	4
1568	Размер доли в праве (текстом)	.25
1569	Дата права	28.12.2015
1570	Дата прекращения права	16.10.2019
1571	Номер регистрации права	22-22/022-22/022/003/2015-4082/2
1572	Номер правоустанавливающего документа	22-22/022-22/022/003/2015-4082/2
1573	Дата правоустанавливающего документа	28.12.2015

1574	Наименование и код налогового органа, в котором осуществлена постановка на учет	Межрайонная ИФНС России № 4 по Алтайскому краю, код: 2208
1575	Дата постановки на учет ФЛ в налоговом органе	28.12.2015
1576	Дата снятия с учета	16.10.2019
Сведения о принадлежащих физическому лицу объектах недвижимого имущества (в том числе земельные участки)		
Сведения о земельном участке		
1577	Кадастровый номер	22:33:021305:1215
1578	Условный номер	22:33:021305:1215
1579	Категория земли	ЗЕМЛИ СЕЛЬСКОХОЗЯЙСТВЕННОГО НАЗНАЧЕНИЯ
1580	Вид разрешенного использования	Для ведения личного подсобного хозяйства
1581	Адрес места нахождения земельного участка или описание его местоположения (текстом)	658000, РОССИЯ, Алтайский край, Первомайский р-н, , тер ДНТ Берендеевка, , 20, ,
1582	Площадь	1200
1583	Единица измерения	Квадратный метр
1584	Кадастровая стоимость, руб	6071
1585	Дата утверждения кадастровой стоимости	01.01.2020
Сведения о регистрации права объекта земельного участка		
1586	Наименование вида права	Общая долевая собственность
1587	Размер доли в праве (числитель)	1
1588	Размер доли в праве (знаменатель)	4
1589	Размер доли в праве (текстом)	.25
1590	Дата права	28.12.2015
1591	Дата прекращения права	16.10.2019
1592	Номер регистрации права	22-22/022-22/022/003/2015-4103/2
1593	Номер правоустанавливающего документа	22-22/022-22/022/003/2015-4103/2
1594	Дата правоустанавливающего документа	28.12.2015

1595	Наименование и код налогового органа, в котором осуществлена постановка на учет	Межрайонная ИФНС России № 4 по Алтайскому краю, код: 2208
1596	Дата постановки на учет ФЛ в налоговом органе	29.12.2015
1597	Дата снятия с учета	16.10.2019
Сведения о принадлежащих физическому лицу объектах недвижимого имущества (в том числе земельные участки)		
Сведения о земельном участке		
1598	Кадастровый номер	22:33:021305:1196
1599	Условный номер	22:33:021305:1196
1600	Категория земли	ЗЕМЛИ СЕЛЬСКОХОЗЯЙСТВЕННОГО НАЗНАЧЕНИЯ
1601	Вид разрешенного использования	Для ведения личного подсобного хозяйства
1602	Адрес места нахождения земельного участка или описание его местоположения (текстом)	658000, РОССИЯ, Алтайский край, Первомайский р-н, , тер ДНТ Берендеевка, , 31, ,
1603	Площадь	1644
1604	Единица измерения	Квадратный метр
1605	Кадастровая стоимость, руб	6071
1606	Дата утверждения кадастровой стоимости	01.01.2020

Сведения о регистрации права объекта земельного участка		
1607	Наименование вида права	Общая долевая собственность
1608	Размер доли в праве (числитель)	1
1609	Размер доли в праве (знаменатель)	4
1610	Размер доли в праве (текстом)	.25
1611	Дата права	29.12.2015
1612	Дата прекращения права	16.10.2019
1613	Номер регистрации права	22-22/022-22/022/003/2015-4026/2
1614	Номер правоустанавливающего документа	22-22/022-22/022/003/2015-4026/2
1615	Дата правоустанавливающего документа	29.12.2015

78

1616	Наименование и код налогового органа, в котором осуществлена постановка на учет	Межрайонная ИФНС России № 4 по Алтайскому краю, код: 2208
1617	Дата постановки на учет ФЛ в налоговом органе	28.12.2015
1618	Дата снятия с учета	16.10.2019
Сведения о принадлежащих физическому лицу объектах недвижимого имущества (в том числе земельные участки)		
Сведения о земельном участке		
1619	Кадастровый номер	22:33:021305:1210
1620	Условный номер	22:33:021305:1210
1621	Категория земли	ЗЕМЛИ СЕЛЬСКОХОЗЯЙСТВЕННОГО НАЗНАЧЕНИЯ
1622	Вид разрешенного использования	Для ведения личного подсобного хозяйства
1623	Адрес места нахождения земельного участка или описание его местоположения (текстом)	658000, РОССИЯ, Алтайский край, Первомайский р-н, , тер ДНТ Берендеевка, , 13, ,
1624	Площадь	1200
1625	Единица измерения	Квадратный метр
1626	Кадастровая стоимость, руб	6071
1627	Дата утверждения кадастровой стоимости	01.01.2020
Сведения о регистрации права объекта земельного участка		
1628	Наименование вида права	Общая долевая собственность
1629	Размер доли в праве (числитель)	1
1630	Размер доли в праве (знаменатель)	4
1631	Размер доли в праве (текстом)	.25
1632	Дата права	28.12.2015
1633	Дата прекращения права	16.10.2019
1634	Номер регистрации права	22-22/022-22/022/003/2015-4100/2
1635	Номер правоустанавливающего документа	22-22/022-22/022/003/2015-4100/2
1636	Дата правоустанавливающего документа	28.12.2015

79

1637	Наименование и код налогового органа, в котором осуществлена постановка на учет	Межрайонная ИФНС России № 4 по Алтайскому краю, код: 2208
1638	Дата постановки на учет ФЛ в налоговом органе	29.12.2015
1639	Дата снятия с учета	16.10.2019
Сведения о принадлежащих физическому лицу объектах недвижимого имущества (в том числе земельные участки)		
Сведения о земельном участке		
1640	Кадастровый номер	22:33:021305:1269
1641	Условный номер	22:33:021305:1269
1642	Категория земли	ЗЕМЛИ СЕЛЬСКОХОЗЯЙСТВЕННОГО НАЗНАЧЕНИЯ
1643	Вид разрешенного использования	Для ведения личного подсобного хозяйства
1644	Адрес места нахождения земельного участка или описание его местоположения (текстом)	658000, РОССИЯ, Алтайский край, Первомайский р-н, , тер ДНТ Берендеевка, , 6, ,
1645	Площадь	1200
1646	Единица измерения	Квадратный метр
1647	Кадастровая стоимость, руб	6071
1648	Дата утверждения кадастровой стоимости	01.01.2020
Сведения о регистрации права объекта земельного участка		
1649	Наименование вида права	Общая долевая собственность
1650	Размер доли в праве (числитель)	1
1651	Размер доли в праве (знаменатель)	4
1652	Размер доли в праве (текстом)	.25
1653	Дата права	29.12.2015
1654	Дата прекращения права	16.10.2019
1655	Номер регистрации права	22-22/022-22/022/003/2015-4080/2
1656	Номер правоустанавливающего документа	22-22/022-22/022/003/2015-4080/2
1657	Дата правоустанавливающего документа	29.12.2015

80

1658	Наименование и код налогового органа, в котором осуществлена постановка на учет	Межрайонная ИФНС России № 4 по Алтайскому краю, код: 2208
1659	Дата постановки на учет ФЛ в налоговом органе	24.12.2015
1660	Дата снятия с учета	17.10.2019
Сведения о принадлежащих физическому лицу объектах недвижимого имущества (в том числе земельные участки)		

Сведения о земельном участке		
1661	Кадастровый номер	22:33:021305:1276
1662	Условный номер	22:33:021305:1276
1663	Категория земли	ЗЕМЛИ СЕЛЬСКОХОЗЯЙСТВЕННОГО НАЗНАЧЕНИЯ
1664	Вид разрешенного использования	Для ведения личного подсобного хозяйства
1665	Адрес места нахождения земельного участка или описание его местоположения (текстом)	658000, РОССИЯ, Алтайский край, Первомайский р-н, , тер ДНТ Берендеевка, , ,
1666	Площадь	2120
1667	Единица измерения	Квадратный метр
1668	Кадастровая стоимость, руб	6071
1669	Дата утверждения кадастровой стоимости	01.01.2020
Сведения о регистрации права объекта земельного участка		
1670	Наименование вида права	Общая долевая собственность
1671	Размер доли в праве (числитель)	1
1672	Размер доли в праве (знаменатель)	4
1673	Размер доли в праве (текстом)	.25
1674	Дата права	24.12.2015
1675	Дата прекращения права	17.10.2019
1676	Номер регистрации права	22-22/022-22/022/003/2015-4032/2
1677	Номер правоустанавливающего документа	22-22/022-22/022/003/2015-4032/2
1678	Дата правоустанавливающего документа	24.12.2015

81

1679	Наименование и код налогового органа, в котором осуществлена постановка на учет	Межрайонная ИФНС России № 4 по Алтайскому краю, код: 2208
1680	Дата постановки на учет ФЛ в налоговом органе	24.12.2015
1681	Дата снятия с учета	16.10.2019
Сведения о принадлежащих физическому лицу объектах недвижимого имущества (в том числе земельные участки)		
Сведения о земельном участке		
1682	Кадастровый номер	22:33:021305:1198
1683	Условный номер	22:33:021305:1198
1684	Категория земли	ЗЕМЛИ СЕЛЬСКОХОЗЯЙСТВЕННОГО НАЗНАЧЕНИЯ
1685	Вид разрешенного использования	Для ведения личного подсобного хозяйства
1686	Адрес места нахождения земельного участка или описание его местоположения (текстом)	658000, РОССИЯ, Алтайский край, Первомайский р-н, , тер ДНТ Берендеевка, , 1, ,
1687	Площадь	2157
1688	Единица измерения	Квадратный метр
1689	Кадастровая стоимость, руб	6071
1690	Дата утверждения кадастровой стоимости	01.01.2020
Сведения о регистрации права объекта земельного участка		
1691	Наименование вида права	Общая долевая собственность
1692	Размер доли в праве (числитель)	1
1693	Размер доли в праве (знаменатель)	4
1694	Размер доли в праве (текстом)	.25
1695	Дата права	24.12.2015
1696	Дата прекращения права	16.10.2019
1697	Номер регистрации права	22-22/022-22/022/003/2015-4029/2
1698	Номер правоустанавливающего документа	22-22/022-22/022/003/2015-4029/2
1699	Дата правоустанавливающего документа	24.12.2015

82

1700	Наименование и код налогового органа, в котором осуществлена постановка на учет	Межрайонная ИФНС России № 4 по Алтайскому краю, код: 2208
1701	Дата постановки на учет ФЛ в налоговом органе	24.12.2015
1702	Дата снятия с учета	30.05.2016
Сведения о принадлежащих физическому лицу объектах недвижимого имущества (в том числе земельные участки)		
Сведения о земельном участке		
1703	Кадастровый номер	22:33:021304:149
1704	Условный номер	22:33:021304:149
1705	Категория земли	ЗЕМЛИ СЕЛЬСКОХОЗЯЙСТВЕННОГО НАЗНАЧЕНИЯ
1706	Вид разрешенного использования	Для ведения личного подсобного хозяйства
1707	Адрес места нахождения земельного участка или описание его местоположения (текстом)	658042, РОССИЯ, Алтайский край, Первомайский р-н, , п Ильича, , , ,
1708	Площадь	2408840
1709	Единица измерения	Квадратный метр
1710	Кадастровая стоимость, руб	5299448
1711	Дата утверждения кадастровой стоимости	01.01.2017
Сведения о регистрации права объекта земельного участка		
1712	Наименование вида права	Общая долевая собственность
1713	Размер доли в праве (числитель)	1
1714	Размер доли в праве (знаменатель)	4
1715	Размер доли в праве (текстом)	.25
1716	Дата права	24.12.2015

1717	Дата прекращения права	30.05.2016
1718	Номер регистрации права	22-22/022-22/022/003/2015-4020/2
1719	Номер правоустанавливающего документа	22-22/022-22/022/003/2015-4020/2
1720	Дата правоустанавливающего документа	24.12.2015

83

1721	Наименование и код налогового органа, в котором осуществлена постановка на учет	Межрайонная ИФНС России № 4 по Алтайскому краю, код: 2208
1722	Дата постановки на учет ФЛ в налоговом органе	29.12.2015
1723	Дата снятия с учета	16.10.2019

Сведения о принадлежащих физическому лицу объектах недвижимого имущества (в том числе земельные участки)**Сведения о земельном участке**

1724	Кадастровый номер	22:33:021305:1262
1725	Условный номер	22:33:021305:1262
1726	Категория земли	ЗЕМЛИ СЕЛЬСКОХОЗЯЙСТВЕННОГО НАЗНАЧЕНИЯ
1727	Вид разрешенного использования	Для ведения личного подсобного хозяйства
1728	Адрес места нахождения земельного участка или описание его местоположения (текстом)	658000, РОССИЯ, Алтайский край, Первомайский р-н, , тер ДНТ Берендеевка, , 10, ,
1729	Площадь	1200
1730	Единица измерения	Квадратный метр
1731	Кадастровая стоимость, руб	6071
1732	Дата утверждения кадастровой стоимости	01.01.2020

Сведения о регистрации права объекта земельного участка

1733	Наименование вида права	Общая долевая собственность
1734	Размер доли в праве (числитель)	1
1735	Размер доли в праве (знаменатель)	4
1736	Размер доли в праве (текстом)	.25
1737	Дата права	29.12.2015
1738	Дата прекращения права	16.10.2019
1739	Номер регистрации права	22-22/022-22/022/003/2015-4086/2
1740	Номер правоустанавливающего документа	22-22/022-22/022/003/2015-4086/2
1741	Дата правоустанавливающего документа	29.12.2015

84

1742	Наименование и код налогового органа, в котором осуществлена постановка на учет	Межрайонная ИФНС России № 4 по Алтайскому краю, код: 2208
1743	Дата постановки на учет ФЛ в налоговом органе	28.12.2015
1744	Дата снятия с учета	16.10.2019

Сведения о принадлежащих физическому лицу объектах недвижимого имущества (в том числе земельные участки)**Сведения о земельном участке**

1745	Кадастровый номер	22:33:021305:1227
1746	Условный номер	22:33:021305:1227
1747	Категория земли	ЗЕМЛИ СЕЛЬСКОХОЗЯЙСТВЕННОГО НАЗНАЧЕНИЯ
1748	Вид разрешенного использования	Для ведения личного подсобного хозяйства
1749	Адрес места нахождения земельного участка или описание его местоположения (текстом)	658000, РОССИЯ, Алтайский край, Первомайский р-н, , тер ДНТ Берендеевка, , 10, ,
1750	Площадь	1200
1751	Единица измерения	Квадратный метр
1752	Кадастровая стоимость, руб	6071
1753	Дата утверждения кадастровой стоимости	01.01.2020

Сведения о регистрации права объекта земельного участка

1754	Наименование вида права	Общая долевая собственность
1755	Размер доли в праве (числитель)	1
1756	Размер доли в праве (знаменатель)	4
1757	Размер доли в праве (текстом)	.25
1758	Дата права	28.12.2015
1759	Дата прекращения права	16.10.2019
1760	Номер регистрации права	22-22/022-22/022/003/2015-4045/2
1761	Номер правоустанавливающего документа	22-22/022-22/022/003/2015-4045/2
1762	Дата правоустанавливающего документа	28.12.2015

85

1763	Наименование и код налогового органа, в котором осуществлена постановка на учет	Межрайонная ИФНС России № 4 по Алтайскому краю, код: 2208
1764	Дата постановки на учет ФЛ в налоговом органе	24.12.2015
1765	Дата снятия с учета	16.10.2019

Сведения о принадлежащих физическому лицу объектах недвижимого имущества (в том числе земельные участки)**Сведения о земельном участке**

1766	Кадастровый номер	22:33:021305:1233
1767	Условный номер	22:33:021305:1233
1768	Категория земли	ЗЕМЛИ СЕЛЬСКОХОЗЯЙСТВЕННОГО НАЗНАЧЕНИЯ
1769	Вид разрешенного использования	Для ведения личного подсобного хозяйства

1770	Адрес места нахождения земельного участка или описание его местоположения (текстом)	658000, РОССИЯ, Алтайский край, Первомайский р-н, , тер ДНТ Берендеевка, , 7, ,
1771	Площадь	2066
1772	Единица измерения	Квадратный метр
1773	Кадастровая стоимость, руб	6071
1774	Дата утверждения кадастровой стоимости	01.01.2020
Сведения о регистрации права объекта земельного участка		
1775	Наименование вида права	Общая долевая собственность
1776	Размер доли в праве (числитель)	1
1777	Размер доли в праве (знаменатель)	4
1778	Размер доли в праве (текстом)	.25
1779	Дата права	24.12.2015
1780	Дата прекращения права	16.10.2019
1781	Номер регистрации права	22-22/022-22/022/003/2015-4040/2
1782	Номер правоустанавливающего документа	22-22/022-22/022/003/2015-4040/2
1783	Дата правоустанавливающего документа	24.12.2015

86

1784	Наименование и код налогового органа, в котором осуществлена постановка на учет	Межрайонная ИФНС России № 4 по Алтайскому краю, код: 2208
1785	Дата постановки на учет ФЛ в налоговом органе	24.12.2015
1786	Дата снятия с учета	16.10.2019
Сведения о принадлежащих физическому лицу объектах недвижимого имущества (в том числе земельные участки)		
Сведения о земельном участке		
1787	Кадастровый номер	22:33:021305:1265
1788	Условный номер	22:33:021305:1265
1789	Категория земли	ЗЕМЛИ СЕЛЬСКОХОЗЯЙСТВЕННОГО НАЗНАЧЕНИЯ
1790	Вид разрешенного использования	Для ведения личного подсобного хозяйства
1791	Адрес места нахождения земельного участка или описание его местоположения (текстом)	658000, РОССИЯ, Алтайский край, Первомайский р-н, , тер ДНТ Берендеевка, , 32, ,
1792	Площадь	1200
1793	Единица измерения	Квадратный метр
1794	Кадастровая стоимость, руб	6071
1795	Дата утверждения кадастровой стоимости	01.01.2020
Сведения о регистрации права объекта земельного участка		
1796	Наименование вида права	Общая долевая собственность
1797	Размер доли в праве (числитель)	1
1798	Размер доли в праве (знаменатель)	4
1799	Размер доли в праве (текстом)	.25
1800	Дата права	24.12.2015
1801	Дата прекращения права	16.10.2019
1802	Номер регистрации права	22-22/022-22/022/003/2015-4052/2
1803	Номер правоустанавливающего документа	22-22/022-22/022/003/2015-4052/2
1804	Дата правоустанавливающего документа	24.12.2015

87

1805	Наименование и код налогового органа, в котором осуществлена постановка на учет	Межрайонная ИФНС России № 4 по Алтайскому краю, код: 2208
1806	Дата постановки на учет ФЛ в налоговом органе	24.12.2015
1807	Дата снятия с учета	16.10.2019
Сведения о принадлежащих физическому лицу объектах недвижимого имущества (в том числе земельные участки)		
Сведения о земельном участке		
1808	Кадастровый номер	22:33:021305:1221
1809	Условный номер	22:33:021305:1221
1810	Категория земли	ЗЕМЛИ СЕЛЬСКОХОЗЯЙСТВЕННОГО НАЗНАЧЕНИЯ
1811	Вид разрешенного использования	Для ведения личного подсобного хозяйства
1812	Адрес места нахождения земельного участка или описание его местоположения (текстом)	658000, РОССИЯ, Алтайский край, Первомайский р-н, , тер ДНТ Берендеевка, , 33, ,
1813	Площадь	1204
1814	Единица измерения	Квадратный метр
1815	Кадастровая стоимость, руб	6071
1816	Дата утверждения кадастровой стоимости	01.01.2020
Сведения о регистрации права объекта земельного участка		
1817	Наименование вида права	Общая долевая собственность
1818	Размер доли в праве (числитель)	1
1819	Размер доли в праве (знаменатель)	4
1820	Размер доли в праве (текстом)	.25
1821	Дата права	24.12.2015
1822	Дата прекращения права	16.10.2019
1823	Номер регистрации права	22-22/022-22/022/003/2015-4055/2
1824	Номер правоустанавливающего документа	22-22/022-22/022/003/2015-4055/2
1825	Дата правоустанавливающего документа	24.12.2015

1826	Наименование и код налогового органа, в котором осуществлена постановка на учет	Межрайонная ИФНС России № 4 по Алтайскому краю, код: 2208
1827	Дата постановки на учет ФЛ в налоговом органе	24.12.2015
1828	Дата снятия с учета	17.10.2019
Сведения о принадлежащих физическому лицу объектах недвижимого имущества (в том числе земельные участки)		
Сведения о земельном участке		
1829	Кадастровый номер	22:33:021305:1272
1830	Условный номер	22:33:021305:1272
1831	Категория земли	ЗЕМЛИ СЕЛЬСКОХОЗЯЙСТВЕННОГО НАЗНАЧЕНИЯ
1832	Вид разрешенного использования	Для ведения личного подсобного хозяйства
1833	Адрес места нахождения земельного участка или описание его местоположения (текстом)	658000, РОССИЯ, Алтайский край, Первомайский р-н, , тер ДНТ Берендеевка, , 18, ,
1834	Площадь	1200
1835	Единица измерения	Квадратный метр
1836	Кадастровая стоимость, руб	6071
1837	Дата утверждения кадастровой стоимости	01.01.2020
Сведения о регистрации права объекта земельного участка		
1838	Наименование вида права	Общая долевая собственность
1839	Размер доли в праве (числитель)	1
1840	Размер доли в праве (знаменатель)	4
1841	Размер доли в праве (текстом)	.25
1842	Дата права	24.12.2015
1843	Дата прекращения права	17.10.2019
1844	Номер регистрации права	22-22/022-22/022/003/2015-4060/2
1845	Номер правоустанавливающего документа	22-22/022-22/022/003/2015-4060/2
1846	Дата правоустанавливающего документа	24.12.2015

1847	Наименование и код налогового органа, в котором осуществлена постановка на учет	Межрайонная ИФНС России № 4 по Алтайскому краю, код: 2208
1848	Дата постановки на учет ФЛ в налоговом органе	28.12.2015
1849	Дата снятия с учета	16.10.2019
Сведения о принадлежащих физическому лицу объектах недвижимого имущества (в том числе земельные участки)		
Сведения о земельном участке		
1850	Кадастровый номер	22:33:021305:1222
1851	Условный номер	22:33:021305:1222
1852	Категория земли	ЗЕМЛИ СЕЛЬСКОХОЗЯЙСТВЕННОГО НАЗНАЧЕНИЯ
1853	Вид разрешенного использования	Для ведения личного подсобного хозяйства
1854	Адрес места нахождения земельного участка или описание его местоположения (текстом)	658000, РОССИЯ, Алтайский край, Первомайский р-н, , тер ДНТ Берендеевка, , 21, ,
1855	Площадь	1200
1856	Единица измерения	Квадратный метр
1857	Кадастровая стоимость, руб	6071
1858	Дата утверждения кадастровой стоимости	01.01.2020
Сведения о регистрации права объекта земельного участка		
1859	Наименование вида права	Общая долевая собственность
1860	Размер доли в праве (числитель)	1
1861	Размер доли в праве (знаменатель)	4
1862	Размер доли в праве (текстом)	.25
1863	Дата права	28.12.2015
1864	Дата прекращения права	16.10.2019
1865	Номер регистрации права	22-22/022-22/022/003/2015-4120/2
1866	Номер правоустанавливающего документа	22-22/022-22/022/003/2015-4120/2
1867	Дата правоустанавливающего документа	28.12.2015

1868	Наименование и код налогового органа, в котором осуществлена постановка на учет	Межрайонная ИФНС России № 4 по Алтайскому краю, код: 2208
1869	Дата постановки на учет ФЛ в налоговом органе	28.12.2015
1870	Дата снятия с учета	17.10.2019
Сведения о принадлежащих физическому лицу объектах недвижимого имущества (в том числе земельные участки)		
Сведения о земельном участке		
1871	Кадастровый номер	22:33:021305:1244
1872	Условный номер	22:33:021305:1244
1873	Категория земли	ЗЕМЛИ СЕЛЬСКОХОЗЯЙСТВЕННОГО НАЗНАЧЕНИЯ
1874	Вид разрешенного использования	Для ведения личного подсобного хозяйства
1875	Адрес места нахождения земельного участка или описание его местоположения (текстом)	658000, РОССИЯ, Алтайский край, Первомайский р-н, , тер ДНТ Берендеевка, , 27, ,
1876	Площадь	1170
1877	Единица измерения	Квадратный метр
1878	Кадастровая стоимость, руб	6071
1879	Дата утверждения кадастровой стоимости	01.01.2020

Сведения о регистрации права объекта земельного участка		
1880	Наименование вида права	Общая долевая собственность
1881	Размер доли в праве (числитель)	1
1882	Размер доли в праве (знаменатель)	4
1883	Размер доли в праве (текстом)	.25
1884	Дата права	28.12.2015
1885	Дата прекращения права	17.10.2019
1886	Номер регистрации права	22-22/022-22/022/003/2015-4021/2
1887	Номер правоустанавливающего документа	22-22/022-22/022/003/2015-4021/2
1888	Дата правоустанавливающего документа	28.12.2015

91

1889	Наименование и код налогового органа, в котором осуществлена постановка на учет	Межрайонная ИФНС России № 4 по Алтайскому краю, код: 2208
1890	Дата постановки на учет ФЛ в налоговом органе	29.12.2015
1891	Дата снятия с учета	16.10.2019

Сведения о принадлежащих физическому лицу объектах недвижимого имущества (в том числе земельные участки)

Сведения о земельном участке

1892	Кадастровый номер	22:33:021305:1263
1893	Условный номер	22:33:021305:1263
1894	Категория земли	ЗЕМЛИ СЕЛЬСКОХОЗЯЙСТВЕННОГО НАЗНАЧЕНИЯ
1895	Вид разрешенного использования	Для ведения личного подсобного хозяйства
1896	Адрес места нахождения земельного участка или описание его местоположения (текстом)	658000, РОССИЯ, Алтайский край, Первомайский р-н, , тер ДНТ Берендеевка, , 33, ,
1897	Площадь	1009
1898	Единица измерения	Квадратный метр
1899	Кадастровая стоимость, руб	6071
1900	Дата утверждения кадастровой стоимости	01.01.2020

Сведения о регистрации права объекта земельного участка

1901	Наименование вида права	Общая долевая собственность
1902	Размер доли в праве (числитель)	1
1903	Размер доли в праве (знаменатель)	4
1904	Размер доли в праве (текстом)	.25
1905	Дата права	29.12.2015
1906	Дата прекращения права	16.10.2019
1907	Номер регистрации права	22-22/022-22/022/003/2015-4069/2
1908	Номер правоустанавливающего документа	22-22/022-22/022/003/2015-4069/2
1909	Дата правоустанавливающего документа	29.12.2015

92

1910	Наименование и код налогового органа, в котором осуществлена постановка на учет	Межрайонная ИФНС России № 4 по Алтайскому краю, код: 2208
1911	Дата постановки на учет ФЛ в налоговом органе	28.12.2015
1912	Дата снятия с учета	16.10.2019

Сведения о принадлежащих физическому лицу объектах недвижимого имущества (в том числе земельные участки)

Сведения о земельном участке

1913	Кадастровый номер	22:33:021305:1260
1914	Условный номер	22:33:021305:1260
1915	Категория земли	ЗЕМЛИ СЕЛЬСКОХОЗЯЙСТВЕННОГО НАЗНАЧЕНИЯ
1916	Вид разрешенного использования	Для ведения личного подсобного хозяйства
1917	Адрес места нахождения земельного участка или описание его местоположения (текстом)	658000, РОССИЯ, Алтайский край, Первомайский р-н, , тер ДНТ Берендеевка, , 30, ,
1918	Площадь	1200
1919	Единица измерения	Квадратный метр
1920	Кадастровая стоимость, руб	6071
1921	Дата утверждения кадастровой стоимости	01.01.2020

Сведения о регистрации права объекта земельного участка

1922	Наименование вида права	Общая долевая собственность
1923	Размер доли в праве (числитель)	1
1924	Размер доли в праве (знаменатель)	4
1925	Размер доли в праве (текстом)	.25
1926	Дата права	28.12.2015
1927	Дата прекращения права	16.10.2019
1928	Номер регистрации права	22-22/022-22/022/003/2015-4119/2
1929	Номер правоустанавливающего документа	22-22/022-22/022/003/2015-4119/2
1930	Дата правоустанавливающего документа	28.12.2015

93

1931	Наименование и код налогового органа, в котором осуществлена постановка на учет	Межрайонная ИФНС России № 4 по Алтайскому краю, код: 2208
1932	Дата постановки на учет ФЛ в налоговом органе	28.12.2015
1933	Дата снятия с учета	16.10.2019

Сведения о принадлежащих физическому лицу объектах недвижимого имущества (в том числе земельные участки)

Сведения о земельном участке		
1934	Кадастровый номер	22:33:021305:1182
1935	Условный номер	22:33:021305:1182
1936	Категория земли	ЗЕМЛИ СЕЛЬСКОХОЗЯЙСТВЕННОГО НАЗНАЧЕНИЯ
1937	Вид разрешенного использования	Для ведения личного подсобного хозяйства
1938	Адрес места нахождения земельного участка или описание его местоположения (текстом)	658000, РОССИЯ, Алтайский край, Первомайский р-н, , тер ДНТ Берендеевка, , 8, ,
1939	Площадь	1200
1940	Единица измерения	Квадратный метр
1941	Кадастровая стоимость, руб	6071
1942	Дата утверждения кадастровой стоимости	01.01.2020
Сведения о регистрации права объекта земельного участка		
1943	Наименование вида права	Общая долевая собственность
1944	Размер доли в праве (числитель)	1
1945	Размер доли в праве (знаменатель)	4
1946	Размер доли в праве (текстом)	.25
1947	Дата права	28.12.2015
1948	Дата прекращения права	16.10.2019
1949	Номер регистрации права	22-22/022-22/022/003/2015-4041/2
1950	Номер правоустанавливающего документа	22-22/022-22/022/003/2015-4041/2
1951	Дата правоустанавливающего документа	28.12.2015

94

1952	Наименование и код налогового органа, в котором осуществлена постановка на учет	Межрайонная ИФНС России № 4 по Алтайскому краю, код: 2208
1953	Дата постановки на учет ФЛ в налоговом органе	29.12.2015

95

1954	Наименование и код налогового органа, в котором осуществлена постановка на учет	Межрайонная ИФНС России № 4 по Алтайскому краю, код: 2208
1955	Дата постановки на учет ФЛ в налоговом органе	29.12.2015
1956	Дата снятия с учета	18.10.2019

Сведения о принадлежащих физическому лицу объектах недвижимого имущества (в том числе земельные участки)

Сведения о земельном участке		
1957	Кадастровый номер	22:33:021305:1211
1958	Условный номер	22:33:021305:1211
1959	Категория земли	ЗЕМЛИ СЕЛЬСКОХОЗЯЙСТВЕННОГО НАЗНАЧЕНИЯ
1960	Вид разрешенного использования	Для ведения личного подсобного хозяйства
1961	Адрес места нахождения земельного участка или описание его местоположения (текстом)	658000, РОССИЯ, Алтайский край, Первомайский р-н, , тер ДНТ Берендеевка, , 3, ,
1962	Площадь	1200
1963	Единица измерения	Квадратный метр
1964	Кадастровая стоимость, руб	6071
1965	Дата утверждения кадастровой стоимости	01.01.2020
Сведения о регистрации права объекта земельного участка		
1966	Наименование вида права	Общая долевая собственность
1967	Размер доли в праве (числитель)	1
1968	Размер доли в праве (знаменатель)	4
1969	Размер доли в праве (текстом)	.25
1970	Дата права	29.12.2015
1971	Дата прекращения права	18.10.2019
1972	Номер регистрации права	22-22/022-22/022/003/2015-4075/2
1973	Номер правоустанавливающего документа	22-22/022-22/022/003/2015-4075/2
1974	Дата правоустанавливающего документа	29.12.2015

96

1975	Наименование и код налогового органа, в котором осуществлена постановка на учет	Межрайонная ИФНС России № 4 по Алтайскому краю, код: 2208
1976	Дата постановки на учет ФЛ в налоговом органе	30.05.2016
1977	Дата снятия с учета	15.07.2016

Сведения о принадлежащих физическому лицу объектах недвижимого имущества (в том числе земельные участки)

Сведения о земельном участке		
1978	Кадастровый номер	22:33:021305:1436
1979	Условный номер	22:33:021305:1436
1980	Категория земли	ЗЕМЛИ СЕЛЬСКОХОЗЯЙСТВЕННОГО НАЗНАЧЕНИЯ
1981	Вид разрешенного использования	Для сельскохозяйственного производства
1982	Адрес места нахождения земельного участка или описание его местоположения (текстом)	,АЛТАЙСКИЙ КРАЙ,АЛТАЙСКИЙ КРАЙ,район. Первомайский,,п. Ильича,,,,,
1983	Площадь	3690879
1984	Единица измерения	Квадратный метр
1985	Кадастровая стоимость, руб	9928464.51
1986	Дата утверждения кадастровой стоимости	01.01.2020

Сведения о регистрации права объекта земельного участка		
1987	Наименование вида права	Общая долевая собственность
1988	Размер доли в праве (числитель)	1
1989	Размер доли в праве (знаменатель)	4
1990	Размер доли в праве (текстом)	.25
1991	Дата права	30.05.2016
1992	Дата прекращения права	15.07.2016
1993	Номер регистрации права	22-22/022-22/022/001/2016-2218/3
1994	Номер правоустанавливающего документа	22-22/022-22/022/001/2016-2218/3
1995	Дата правоустанавливающего документа	30.05.2016

97

1996	Наименование и код налогового органа, в котором осуществлена постановка на учет	Межрайонная ИФНС России № 4 по Алтайскому краю, код: 2208
1997	Дата постановки на учет ФЛ в налоговом органе	24.12.2015

98

1998	Наименование и код налогового органа, в котором осуществлена постановка на учет	Межрайонная ИФНС России № 4 по Алтайскому краю, код: 2208
1999	Дата постановки на учет ФЛ в налоговом органе	28.12.2015
2000	Дата снятия с учета	17.10.2019

Сведения о принадлежащих физическому лицу объектах недвижимого имущества (в том числе земельные участки)

Сведения о земельном участке

2001	Кадастровый номер	22:33:021305:1206
2002	Условный номер	22:33:021305:1206
2003	Категория земли	ЗЕМЛИ СЕЛЬСКОХОЗЯЙСТВЕННОГО НАЗНАЧЕНИЯ
2004	Вид разрешенного использования	Для ведения личного подсобного хозяйства
2005	Адрес места нахождения земельного участка или описание его местоположения (текстом)	658000, РОССИЯ, Алтайский край, Первомайский р-н, , тер ДНТ Берендеевка, , 13, ,
2006	Площадь	1200
2007	Единица измерения	Квадратный метр
2008	Кадастровая стоимость, руб	6071
2009	Дата утверждения кадастровой стоимости	01.01.2020

Сведения о регистрации права объекта земельного участка

2010	Наименование вида права	Общая долевая собственность
2011	Размер доли в праве (числитель)	1
2012	Размер доли в праве (знаменатель)	4
2013	Размер доли в праве (текстом)	.25
2014	Дата права	28.12.2015
2015	Дата прекращения права	17.10.2019
2016	Номер регистрации права	22-22/022-22/022/003/2015-4091/2
2017	Номер правоустанавливающего документа	22-22/022-22/022/003/2015-4091/2
2018	Дата правоустанавливающего документа	28.12.2015

99

2019	Наименование и код налогового органа, в котором осуществлена постановка на учет	Межрайонная ИФНС России № 4 по Алтайскому краю, код: 2208
2020	Дата постановки на учет ФЛ в налоговом органе	28.12.2015
2021	Дата снятия с учета	16.10.2019

Сведения о принадлежащих физическому лицу объектах недвижимого имущества (в том числе земельные участки)

Сведения о земельном участке

2022	Кадастровый номер	22:33:021305:1236
2023	Условный номер	22:33:021305:1236
2024	Категория земли	ЗЕМЛИ СЕЛЬСКОХОЗЯЙСТВЕННОГО НАЗНАЧЕНИЯ
2025	Вид разрешенного использования	Для ведения личного подсобного хозяйства
2026	Адрес места нахождения земельного участка или описание его местоположения (текстом)	658000, РОССИЯ, Алтайский край, Первомайский р-н, , тер ДНТ Берендеевка, , 17, ,
2027	Площадь	1200
2028	Единица измерения	Квадратный метр
2029	Кадастровая стоимость, руб	6071
2030	Дата утверждения кадастровой стоимости	01.01.2020

Сведения о регистрации права объекта земельного участка

2031	Наименование вида права	Общая долевая собственность
2032	Размер доли в праве (числитель)	1
2033	Размер доли в праве (знаменатель)	4
2034	Размер доли в праве (текстом)	.25
2035	Дата права	28.12.2015
2036	Дата прекращения права	16.10.2019
2037	Номер регистрации права	22-22/022-22/022/003/2015-4097/2
2038	Номер правоустанавливающего документа	22-22/022-22/022/003/2015-4097/2
2039	Дата правоустанавливающего документа	28.12.2015

2040	Наименование и код налогового органа, в котором осуществлена постановка на учет	Межрайонная ИФНС России № 4 по Алтайскому краю, код: 2208
2041	Дата постановки на учет ФЛ в налоговом органе	29.12.2015
2042	Дата снятия с учета	16.10.2019
Сведения о принадлежащих физическому лицу объектах недвижимого имущества (в том числе земельные участки)		
Сведения о земельном участке		
2043	Кадастровый номер	22:33:021305:1228
2044	Условный номер	22:33:021305:1228
2045	Категория земли	ЗЕМЛИ СЕЛЬСКОХОЗЯЙСТВЕННОГО НАЗНАЧЕНИЯ
2046	Вид разрешенного использования	Для ведения личного подсобного хозяйства
2047	Адрес места нахождения земельного участка или описание его местоположения (текстом)	658000, РОССИЯ, Алтайский край, Первомайский р-н, , тер ДНТ Берендеевка, , 11, ,
2048	Площадь	2012
2049	Единица измерения	Квадратный метр
2050	Кадастровая стоимость, руб	6071
2051	Дата утверждения кадастровой стоимости	01.01.2020
Сведения о регистрации права объекта земельного участка		
2052	Наименование вида права	Общая долевая собственность
2053	Размер доли в праве (числитель)	1
2054	Размер доли в праве (знаменатель)	4
2055	Размер доли в праве (текстом)	.25
2056	Дата права	29.12.2015
2057	Дата прекращения права	16.10.2019
2058	Номер регистрации права	22-22/022-22/022/003/2015-4047/2
2059	Номер правоустанавливающего документа	22-22/022-22/022/003/2015-4047/2
2060	Дата правоустанавливающего документа	29.12.2015

2061	Наименование и код налогового органа, в котором осуществлена постановка на учет	Межрайонная ИФНС России № 4 по Алтайскому краю, код: 2208
2062	Дата постановки на учет ФЛ в налоговом органе	28.12.2015
2063	Дата снятия с учета	16.10.2019
Сведения о принадлежащих физическому лицу объектах недвижимого имущества (в том числе земельные участки)		
Сведения о земельном участке		
2064	Кадастровый номер	22:33:021305:1184
2065	Условный номер	22:33:021305:1184
2066	Категория земли	ЗЕМЛИ СЕЛЬСКОХОЗЯЙСТВЕННОГО НАЗНАЧЕНИЯ
2067	Вид разрешенного использования	Для ведения личного подсобного хозяйства
2068	Адрес места нахождения земельного участка или описание его местоположения (текстом)	658000, РОССИЯ, Алтайский край, Первомайский р-н, , тер ДНТ Берендеевка, , 2, ,
2069	Площадь	1200
2070	Единица измерения	Квадратный метр
2071	Кадастровая стоимость, руб	6071
2072	Дата утверждения кадастровой стоимости	01.01.2020
Сведения о регистрации права объекта земельного участка		
2073	Наименование вида права	Общая долевая собственность
2074	Размер доли в праве (числитель)	1
2075	Размер доли в праве (знаменатель)	4
2076	Размер доли в праве (текстом)	.25
2077	Дата права	28.12.2015
2078	Дата прекращения права	16.10.2019
2079	Номер регистрации права	22-22/022-22/022/003/2015-4031/2
2080	Номер правоустанавливающего документа	22-22/022-22/022/003/2015-4031/2
2081	Дата правоустанавливающего документа	28.12.2015

2082	Наименование и код налогового органа, в котором осуществлена постановка на учет	Межрайонная ИФНС России № 4 по Алтайскому краю, код: 2208
2083	Дата постановки на учет ФЛ в налоговом органе	29.12.2015
2084	Дата снятия с учета	17.10.2019
Сведения о принадлежащих физическому лицу объектах недвижимого имущества (в том числе земельные участки)		
Сведения о земельном участке		
2085	Кадастровый номер	22:33:021305:1252
2086	Условный номер	22:33:021305:1252
2087	Категория земли	ЗЕМЛИ СЕЛЬСКОХОЗЯЙСТВЕННОГО НАЗНАЧЕНИЯ
2088	Вид разрешенного использования	Для ведения личного подсобного хозяйства
2089	Адрес места нахождения земельного участка или описание его местоположения (текстом)	658000, РОССИЯ, Алтайский край, Первомайский р-н, , тер ДНТ Берендеевка, , 8, ,
2090	Площадь	1200
2091	Единица измерения	Квадратный метр
2092	Кадастровая стоимость, руб	6071
2093	Дата утверждения кадастровой стоимости	01.01.2020

Сведения о регистрации права объекта земельного участка		
2094	Наименование вида права	Общая долевая собственность
2095	Размер доли в праве (числитель)	1
2096	Размер доли в праве (знаменатель)	4
2097	Размер доли в праве (текстом)	.25
2098	Дата права	29.12.2015
2099	Дата прекращения права	17.10.2019
2100	Номер регистрации права	22-22/022-22/022/003/2015-4085/2
2101	Номер правоустанавливающего документа	22-22/022-22/022/003/2015-4085/2
2102	Дата правоустанавливающего документа	29.12.2015

103

2103	Наименование и код налогового органа, в котором осуществлена постановка на учет	Межрайонная ИФНС России № 4 по Алтайскому краю, код: 2208
2104	Дата постановки на учет ФЛ в налоговом органе	24.12.2015
2105	Дата снятия с учета	16.10.2019
Сведения о принадлежащих физическому лицу объектах недвижимого имущества (в том числе земельные участки)		
Сведения о земельном участке		
2106	Кадастровый номер	22:33:021305:1266
2107	Условный номер	22:33:021305:1266
2108	Категория земли	ЗЕМЛИ СЕЛЬСКОХОЗЯЙСТВЕННОГО НАЗНАЧЕНИЯ
2109	Вид разрешенного использования	Для ведения личного подсобного хозяйства
2110	Адрес места нахождения земельного участка или описание его местоположения (текстом)	658000, РОССИЯ, Алтайский край, Первомайский р-н, , тер ДНТ Берендеевка, , 30, ,
2111	Площадь	1200
2112	Единица измерения	Квадратный метр
2113	Кадастровая стоимость, руб	6071
2114	Дата утверждения кадастровой стоимости	01.01.2020
Сведения о регистрации права объекта земельного участка		
2115	Наименование вида права	Общая долевая собственность
2116	Размер доли в праве (числитель)	1
2117	Размер доли в праве (знаменатель)	4
2118	Размер доли в праве (текстом)	.25
2119	Дата права	24.12.2015
2120	Дата прекращения права	16.10.2019
2121	Номер регистрации права	22-22/022-22/022/003/2015-4048/2
2122	Номер правоустанавливающего документа	22-22/022-22/022/003/2015-4048/2
2123	Дата правоустанавливающего документа	24.12.2015

104

2124	Наименование и код налогового органа, в котором осуществлена постановка на учет	Межрайонная ИФНС России № 4 по Алтайскому краю, код: 2208
2125	Дата постановки на учет ФЛ в налоговом органе	24.12.2015
2126	Дата снятия с учета	16.10.2019
Сведения о принадлежащих физическому лицу объектах недвижимого имущества (в том числе земельные участки)		
Сведения о земельном участке		
2127	Кадастровый номер	22:33:021305:1191
2128	Условный номер	22:33:021305:1191
2129	Категория земли	ЗЕМЛИ СЕЛЬСКОХОЗЯЙСТВЕННОГО НАЗНАЧЕНИЯ
2130	Вид разрешенного использования	Для ведения личного подсобного хозяйства
2131	Адрес места нахождения земельного участка или описание его местоположения (текстом)	658000, РОССИЯ, Алтайский край, Первомайский р-н, , тер ДНТ Берендеевка, , 11, ,
2132	Площадь	1200
2133	Единица измерения	Квадратный метр
2134	Кадастровая стоимость, руб	6071
2135	Дата утверждения кадастровой стоимости	01.01.2020
Сведения о регистрации права объекта земельного участка		
2136	Наименование вида права	Общая долевая собственность
2137	Размер доли в праве (числитель)	1
2138	Размер доли в праве (знаменатель)	4
2139	Размер доли в праве (текстом)	.25
2140	Дата права	24.12.2015
2141	Дата прекращения права	16.10.2019
2142	Номер регистрации права	22-22/022-22/022/003/2015-4095/2
2143	Номер правоустанавливающего документа	22-22/022-22/022/003/2015-4095/2
2144	Дата правоустанавливающего документа	24.12.2015

105

2145	Наименование и код налогового органа, в котором осуществлена постановка на учет	Межрайонная ИФНС России № 4 по Алтайскому краю, код: 2208
2146	Дата постановки на учет ФЛ в налоговом органе	28.12.2015
2147	Дата снятия с учета	16.10.2019
Сведения о принадлежащих физическому лицу объектах недвижимого имущества (в том числе земельные участки)		

Сведения о земельном участке		
2148	Кадастровый номер	22:33:021305:1229
2149	Условный номер	22:33:021305:1229
2150	Категория земли	ЗЕМЛИ СЕЛЬСКОХОЗЯЙСТВЕННОГО НАЗНАЧЕНИЯ
2151	Вид разрешенного использования	Для ведения личного подсобного хозяйства
2152	Адрес места нахождения земельного участка или описание его местоположения (текстом)	658000, РОССИЯ, Алтайский край, Первомайский р-н, , тер ДНТ Берендеевка, , 4, ,
2153	Площадь	1200
2154	Единица измерения	Квадратный метр
2155	Кадастровая стоимость, руб	6071
2156	Дата утверждения кадастровой стоимости	01.01.2020
Сведения о регистрации права объекта земельного участка		
2157	Наименование вида права	Общая долевая собственность
2158	Размер доли в праве (числитель)	1
2159	Размер доли в праве (знаменатель)	4
2160	Размер доли в праве (текстом)	.25
2161	Дата права	28.12.2015
2162	Дата прекращения права	16.10.2019
2163	Номер регистрации права	22-22/022-22/022/003/2015-4073/2
2164	Номер правоустанавливающего документа	22-22/022-22/022/003/2015-4073/2
2165	Дата правоустанавливающего документа	28.12.2015

106

2166	Наименование и код налогового органа, в котором осуществлена постановка на учет	Межрайонная ИФНС России № 4 по Алтайскому краю, код: 2208
2167	Дата постановки на учет ФЛ в налоговом органе	29.12.2015
2168	Дата снятия с учета	17.10.2019
Сведения о принадлежащих физическому лицу объектах недвижимого имущества (в том числе земельные участки)		
Сведения о земельном участке		
2169	Кадастровый номер	22:33:021305:1249
2170	Условный номер	22:33:021305:1249
2171	Категория земли	ЗЕМЛИ СЕЛЬСКОХОЗЯЙСТВЕННОГО НАЗНАЧЕНИЯ
2172	Вид разрешенного использования	Для ведения личного подсобного хозяйства
2173	Адрес места нахождения земельного участка или описание его местоположения (текстом)	658000, РОССИЯ, Алтайский край, Первомайский р-н, , тер ДНТ Берендеевка, , 11, ,
2174	Площадь	1200
2175	Единица измерения	Квадратный метр
2176	Кадастровая стоимость, руб	6071
2177	Дата утверждения кадастровой стоимости	01.01.2020
Сведения о регистрации права объекта земельного участка		
2178	Наименование вида права	Общая долевая собственность
2179	Размер доли в праве (числитель)	1
2180	Размер доли в праве (знаменатель)	4
2181	Размер доли в праве (текстом)	.25
2182	Дата права	29.12.2015
2183	Дата прекращения права	17.10.2019
2184	Номер регистрации права	22-22/022-22/022/003/2015-4088/2
2185	Номер правоустанавливающего документа	22-22/022-22/022/003/2015-4088/2
2186	Дата правоустанавливающего документа	29.12.2015

107

2187	Наименование и код налогового органа, в котором осуществлена постановка на учет	Межрайонная ИФНС России № 4 по Алтайскому краю, код: 2208
2188	Дата постановки на учет ФЛ в налоговом органе	29.12.2015
2189	Дата снятия с учета	17.10.2019
Сведения о принадлежащих физическому лицу объектах недвижимого имущества (в том числе земельные участки)		
Сведения о земельном участке		
2190	Кадастровый номер	22:33:021305:1237
2191	Условный номер	22:33:021305:1237
2192	Категория земли	ЗЕМЛИ СЕЛЬСКОХОЗЯЙСТВЕННОГО НАЗНАЧЕНИЯ
2193	Вид разрешенного использования	Для ведения личного подсобного хозяйства
2194	Адрес места нахождения земельного участка или описание его местоположения (текстом)	658000, РОССИЯ, Алтайский край, Первомайский р-н, , тер ДНТ Берендеевка, , 9, ,
2195	Площадь	1200
2196	Единица измерения	Квадратный метр
2197	Кадастровая стоимость, руб	6071
2198	Дата утверждения кадастровой стоимости	01.01.2020
Сведения о регистрации права объекта земельного участка		
2199	Наименование вида права	Общая долевая собственность
2200	Размер доли в праве (числитель)	1
2201	Размер доли в праве (знаменатель)	4
2202	Размер доли в праве (текстом)	.25
2203	Дата права	29.12.2015

2204	Дата прекращения права	17.10.2019
2205	Номер регистрации права	22-22/022-22/022/003/2015-4084/2
2206	Номер правоустанавливающего документа	22-22/022-22/022/003/2015-4084/2
2207	Дата правоустанавливающего документа	29.12.2015

108

2208	Наименование и код налогового органа, в котором осуществлена постановка на учет	Межрайонная ИФНС России № 4 по Алтайскому краю, код: 2208
2209	Дата постановки на учет ФЛ в налоговом органе	28.12.2015
2210	Дата снятия с учета	16.10.2019

Сведения о принадлежащих физическому лицу объектах недвижимого имущества (в том числе земельные участки)

Сведения о земельном участке

2211	Кадастровый номер	22:33:021305:1203
2212	Условный номер	22:33:021305:1203
2213	Категория земли	ЗЕМЛИ СЕЛЬСКОХОЗЯЙСТВЕННОГО НАЗНАЧЕНИЯ
2214	Вид разрешенного использования	Для ведения личного подсобного хозяйства
2215	Адрес места нахождения земельного участка или описание его местоположения (текстом)	658000, РОССИЯ, Алтайский край, Первомайский р-н, , тер ДНТ Берендеевка, , 22, ,
2216	Площадь	1200
2217	Единица измерения	Квадратный метр
2218	Кадастровая стоимость, руб	6071
2219	Дата утверждения кадастровой стоимости	01.01.2020

Сведения о регистрации права объекта земельного участка

2220	Наименование вида права	Общая долевая собственность
2221	Размер доли в праве (числитель)	1
2222	Размер доли в праве (знаменатель)	4
2223	Размер доли в праве (текстом)	.25
2224	Дата права	28.12.2015
2225	Дата прекращения права	16.10.2019
2226	Номер регистрации права	22-22/022-22/022/003/2015-4106/2
2227	Номер правоустанавливающего документа	22-22/022-22/022/003/2015-4106/2
2228	Дата правоустанавливающего документа	28.12.2015

109

2229	Наименование и код налогового органа, в котором осуществлена постановка на учет	Межрайонная ИФНС России № 4 по Алтайскому краю, код: 2208
2230	Дата постановки на учет ФЛ в налоговом органе	29.12.2015
2231	Дата снятия с учета	17.10.2019

Сведения о принадлежащих физическому лицу объектах недвижимого имущества (в том числе земельные участки)

Сведения о земельном участке

2232	Кадастровый номер	22:33:021305:1255
2233	Условный номер	22:33:021305:1255
2234	Категория земли	ЗЕМЛИ СЕЛЬСКОХОЗЯЙСТВЕННОГО НАЗНАЧЕНИЯ
2235	Вид разрешенного использования	Для ведения личного подсобного хозяйства
2236	Адрес места нахождения земельного участка или описание его местоположения (текстом)	658000, РОССИЯ, Алтайский край, Первомайский р-н, , тер ДНТ Берендеевка, , 27, ,
2237	Площадь	1200
2238	Единица измерения	Квадратный метр
2239	Кадастровая стоимость, руб	6071
2240	Дата утверждения кадастровой стоимости	01.01.2020

Сведения о регистрации права объекта земельного участка

2241	Наименование вида права	Общая долевая собственность
2242	Размер доли в праве (числитель)	1
2243	Размер доли в праве (знаменатель)	4
2244	Размер доли в праве (текстом)	.25
2245	Дата права	29.12.2015
2246	Дата прекращения права	17.10.2019
2247	Номер регистрации права	22-22/022-22/022/003/2015-4042/2
2248	Номер правоустанавливающего документа	22-22/022-22/022/003/2015-4042/2
2249	Дата правоустанавливающего документа	29.12.2015

110

2250	Наименование и код налогового органа, в котором осуществлена постановка на учет	Межрайонная ИФНС России № 4 по Алтайскому краю, код: 2208
2251	Дата постановки на учет ФЛ в налоговом органе	29.12.2015
2252	Дата снятия с учета	17.10.2019

Сведения о принадлежащих физическому лицу объектах недвижимого имущества (в том числе земельные участки)

Сведения о земельном участке

2253	Кадастровый номер	22:33:021305:1256
2254	Условный номер	22:33:021305:1256
2255	Категория земли	ЗЕМЛИ СЕЛЬСКОХОЗЯЙСТВЕННОГО НАЗНАЧЕНИЯ
2256	Вид разрешенного использования	Для ведения личного подсобного хозяйства

2257	Адрес места нахождения земельного участка или описание его местоположения (текстом)	658000, РОССИЯ, Алтайский край, Первомайский р-н, , тер ДНТ Берендеевка, , 26, ,
2258	Площадь	1200
2259	Единица измерения	Квадратный метр
2260	Кадастровая стоимость, руб	6071
2261	Дата утверждения кадастровой стоимости	01.01.2020
Сведения о регистрации права объекта земельного участка		
2262	Наименование вида права	Общая долевая собственность
2263	Размер доли в праве (числитель)	1
2264	Размер доли в праве (знаменатель)	4
2265	Размер доли в праве (текстом)	.25
2266	Дата права	29.12.2015
2267	Дата прекращения права	17.10.2019
2268	Номер регистрации права	22-22/022-22/022/003/2015-4019/2
2269	Номер правоустанавливающего документа	22-22/022-22/022/003/2015-4019/2
2270	Дата правоустанавливающего документа	29.12.2015

111

2271	Наименование и код налогового органа, в котором осуществлена постановка на учет	Межрайонная ИФНС России № 4 по Алтайскому краю, код: 2208
2272	Дата постановки на учет ФЛ в налоговом органе	28.12.2015
2273	Дата снятия с учета	16.10.2019
Сведения о принадлежащих физическому лицу объектах недвижимого имущества (в том числе земельные участки)		
Сведения о земельном участке		
2274	Кадастровый номер	22:33:021305:1200
2275	Условный номер	22:33:021305:1200
2276	Категория земли	ЗЕМЛИ СЕЛЬСКОХОЗЯЙСТВЕННОГО НАЗНАЧЕНИЯ
2277	Вид разрешенного использования	Для ведения личного подсобного хозяйства
2278	Адрес места нахождения земельного участка или описание его местоположения (текстом)	658000, РОССИЯ, Алтайский край, Первомайский р-н, , тер ДНТ Берендеевка, , 32, ,
2279	Площадь	1347
2280	Единица измерения	Квадратный метр
2281	Кадастровая стоимость, руб	6071
2282	Дата утверждения кадастровой стоимости	01.01.2020
Сведения о регистрации права объекта земельного участка		
2283	Наименование вида права	Общая долевая собственность
2284	Размер доли в праве (числитель)	1
2285	Размер доли в праве (знаменатель)	4
2286	Размер доли в праве (текстом)	.25
2287	Дата права	28.12.2015
2288	Дата прекращения права	16.10.2019
2289	Номер регистрации права	22-22/022-22/022/003/2015-4123/2
2290	Номер правоустанавливающего документа	22-22/022-22/022/003/2015-4123/2
2291	Дата правоустанавливающего документа	28.12.2015

112

2292	Наименование и код налогового органа, в котором осуществлена постановка на учет	Межрайонная ИФНС России № 4 по Алтайскому краю, код: 2208
2293	Дата постановки на учет ФЛ в налоговом органе	28.12.2015
2294	Дата снятия с учета	16.10.2019
Сведения о принадлежащих физическому лицу объектах недвижимого имущества (в том числе земельные участки)		
Сведения о земельном участке		
2295	Кадастровый номер	22:33:021305:1280
2296	Условный номер	22:33:021305:1280
2297	Категория земли	ЗЕМЛИ СЕЛЬСКОХОЗЯЙСТВЕННОГО НАЗНАЧЕНИЯ
2298	Вид разрешенного использования	Для ведения личного подсобного хозяйства
2299	Адрес места нахождения земельного участка или описание его местоположения (текстом)	658000, РОССИЯ, Алтайский край, Первомайский р-н, , тер ДНТ Берендеевка, , , ,
2300	Площадь	1199
2301	Единица измерения	Квадратный метр
2302	Кадастровая стоимость, руб	6071
2303	Дата утверждения кадастровой стоимости	01.01.2020
Сведения о регистрации права объекта земельного участка		
2304	Наименование вида права	Общая долевая собственность
2305	Размер доли в праве (числитель)	1
2306	Размер доли в праве (знаменатель)	4
2307	Размер доли в праве (текстом)	.25
2308	Дата права	28.12.2015
2309	Дата прекращения права	16.10.2019
2310	Номер регистрации права	22-22/022-22/022/003/2015-4070/2
2311	Номер правоустанавливающего документа	22-22/022-22/022/003/2015-4070/2
2312	Дата правоустанавливающего документа	28.12.2015

2313	Наименование и код налогового органа, в котором осуществлена постановка на учет	Межрайонная ИФНС России № 4 по Алтайскому краю, код: 2208
2314	Дата постановки на учет ФЛ в налоговом органе	24.12.2015
2315	Дата снятия с учета	16.10.2019
Сведения о принадлежащих физическому лицу объектах недвижимого имущества (в том числе земельные участки)		
Сведения о земельном участке		
2316	Кадастровый номер	22:33:021305:1199
2317	Условный номер	22:33:021305:1199
2318	Категория земли	ЗЕМЛИ СЕЛЬСКОХОЗЯЙСТВЕННОГО НАЗНАЧЕНИЯ
2319	Вид разрешенного использования	Для ведения личного подсобного хозяйства
2320	Адрес места нахождения земельного участка или описание его местоположения (текстом)	658065, РОССИЯ, Алтайский край, Первомайский р-н, , с Повалиха, , , ,
2321	Площадь	19520
2322	Единица измерения	Квадратный метр
2323	Кадастровая стоимость, руб	48995.2
2324	Дата утверждения кадастровой стоимости	01.01.2020
Сведения о регистрации права объекта земельного участка		
2325	Наименование вида права	Общая долевая собственность
2326	Размер доли в праве (числитель)	1
2327	Размер доли в праве (знаменатель)	4
2328	Размер доли в праве (текстом)	.25
2329	Дата права	24.12.2015
2330	Дата прекращения права	16.10.2019
2331	Номер регистрации права	22-22/022-22/022/003/2015-4028/2
2332	Номер правоустанавливающего документа	22-22/022-22/022/003/2015-4028/2
2333	Дата правоустанавливающего документа	24.12.2015

2334	Наименование и код налогового органа, в котором осуществлена постановка на учет	Межрайонная ИФНС России № 4 по Алтайскому краю, код: 2208
2335	Дата постановки на учет ФЛ в налоговом органе	29.12.2015
2336	Дата снятия с учета	16.10.2019
Сведения о принадлежащих физическому лицу объектах недвижимого имущества (в том числе земельные участки)		
Сведения о земельном участке		
2337	Кадастровый номер	22:33:021305:1190
2338	Условный номер	22:33:021305:1190
2339	Категория земли	ЗЕМЛИ СЕЛЬСКОХОЗЯЙСТВЕННОГО НАЗНАЧЕНИЯ
2340	Вид разрешенного использования	Для ведения личного подсобного хозяйства
2341	Адрес места нахождения земельного участка или описание его местоположения (текстом)	658000, РОССИЯ, Алтайский край, Первомайский р-н, , тер ДНТ Берендеевка, , 29, ,
2342	Площадь	1200
2343	Единица измерения	Квадратный метр
2344	Кадастровая стоимость, руб	6071
2345	Дата утверждения кадастровой стоимости	01.01.2020
Сведения о регистрации права объекта земельного участка		
2346	Наименование вида права	Общая долевая собственность
2347	Размер доли в праве (числитель)	1
2348	Размер доли в праве (знаменатель)	4
2349	Размер доли в праве (текстом)	.25
2350	Дата права	29.12.2015
2351	Дата прекращения права	16.10.2019
2352	Номер регистрации права	22-22/022-22/022/003/2015-4046/2
2353	Номер правоустанавливающего документа	22-22/022-22/022/003/2015-4046/2
2354	Дата правоустанавливающего документа	29.12.2015

2355	Наименование и код налогового органа, в котором осуществлена постановка на учет	Межрайонная ИФНС России № 4 по Алтайскому краю, код: 2208
2356	Дата постановки на учет ФЛ в налоговом органе	28.12.2015
2357	Дата снятия с учета	16.10.2019
Сведения о принадлежащих физическому лицу объектах недвижимого имущества (в том числе земельные участки)		
Сведения о земельном участке		
2358	Кадастровый номер	22:33:021305:1268
2359	Условный номер	22:33:021305:1268
2360	Категория земли	ЗЕМЛИ СЕЛЬСКОХОЗЯЙСТВЕННОГО НАЗНАЧЕНИЯ
2361	Вид разрешенного использования	Для ведения личного подсобного хозяйства
2362	Адрес места нахождения земельного участка или описание его местоположения (текстом)	658000, РОССИЯ, Алтайский край, Первомайский р-н, , тер ДНТ Берендеевка, , 20, ,
2363	Площадь	1200
2364	Единица измерения	Квадратный метр
2365	Кадастровая стоимость, руб	6071
2366	Дата утверждения кадастровой стоимости	01.01.2020

Сведения о регистрации права объекта земельного участка		
2367	Наименование вида права	Общая долевая собственность
2368	Размер доли в праве (числитель)	1
2369	Размер доли в праве (знаменатель)	4
2370	Размер доли в праве (текстом)	.25
2371	Дата права	28.12.2015
2372	Дата прекращения права	16.10.2019
2373	Номер регистрации права	22-22/022-22/022/003/2015-4117/2
2374	Номер правоустанавливающего документа	22-22/022-22/022/003/2015-4117/2
2375	Дата правоустанавливающего документа	28.12.2015

Сведения о постановке на учет физического лица в налоговом органе по месту нахождения принадлежащего ему транспортного средства

1

2376	Наименование и код налогового органа, в котором осуществлена постановка на учет	Межрайонная ИФНС России №26 по Санкт-Петербургу, код: 7814
2377	Дата постановки на учет ФЛ в налоговом органе	17.12.2015
2378	Дата снятия с учета	26.06.2018

Сведения о принадлежащих физическому лицу транспортных средствах

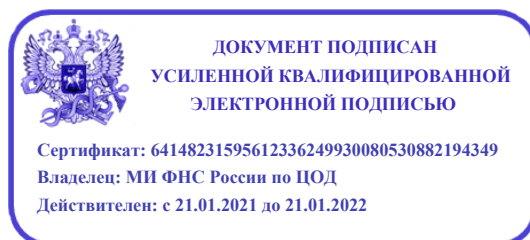
Сведения об автомобиле, мотоцикле, мотороллере, автобусе, самоходной

машине и механизме на пневматическом и гусеничном ходу, снегоходе и мотосанях

2379	Идентификационный номер(VIN)	WBACK31000LD55742
2380	Тип транспортного средства	Автомобили легковые
2381	Регистрационный знак (серия, номер) ТС	O823AO78
2382	Марка, модель (модификация)	БМВ Z3
2383	Год выпуска	1998
2384	Номер двигателя	286S131098883
2385	Заводской номер машины (рамы, шасси)	НЕТДАНЫХ
2386	Номер кузова	WBACK31000LD55742
2387	Мощность двигателя кВт	141
2388	Мощность двигателя л/с	192
2389	Рабочий объем двигателя в куб. см	2793

Выписка из Единого государственного реестра налогоплательщиков сформирована с использованием сервиса «Предоставление сведений из Единого государственного реестра налогоплательщиков», размещенного в Личном кабинете налогоплательщика на официальном сайте ФНС России в сети Интернет.

Выписка из Единого государственного реестра налогоплательщиков в электронной форме, подписанная усиленной квалифицированной электронной подписью, равнозначна выписке на бумажном носителе, подписанной собственноручной подписью должностного лица налогового органа и заверенной печатью налогового органа (пункты 1 и 3 статьи 6 Федерального закона от 6 апреля 2011 г. № 63-ФЗ «Об электронной подписи»).



За весь срок

1 817 ₽

7,08%

За 2 года

953 ₽

4,87%

За 1 год

393 ₽

3,99%

Доход при досрочном погашении на дату

18.12.2021

Доход

0 ₽

Доходность

0%

Где купить облигации

В мобильном приложении [Сбербанк Инвестор](#) или в отделениях Сбербанка с зонами [СберПремьер](#)

СберБанк защищает персональные данные пользователей и обрабатывает Cookies только для персонализации сервисов. Запретить обработку Cookies можно в настройках Вашего браузера. Пожалуйста, ознакомьтесь с [Условиями обработки персональных данных](#) и [Cookies](#).

[Закрыть](#)



Картина деловой активности. Февраль 2021 года

Экономическая активность

По оценке Минэкономразвития России, в январе 2021 г. ВВП сократился на -2,4% г/г (по итогам 2020 года, по первой оценке Росстата, снижение составило -3,1%).

Поддержку ВВП в начале года оказывает восстановление потребительской активности.

Снижение **оборота розничной торговли** в январе 2021 г. замедлилось до -0,1% г/г (-3,6% г/г в декабре 2020 года). Впервые с апреля 2020 г. спрос на непродовольственные товары вырос – на 0,9% г/г (-2,6% г/г месяцем ранее). В продовольственном сегменте зафиксировано минимальное снижение в течение 10 последних месяцев (-1,0% г/г после -4,5% г/г в декабре 2020 года).

Продолжается постепенное улучшение динамики **платных услуг населению** (-9,4% г/г в январе после -11,1% г/г месяцем ранее) и **оборота общественного питания** (-11,9% г/г после -20,9% г/г месяцем ранее), в том числе, на фоне ослабления карантинных ограничений в ряде регионов.

В производственных отраслях в январе наблюдалась разнонаправленная динамика.

Спад в **добывающем комплексе** несколько сократился (до -7,1% г/г в январе после -7,5% г/г месяцем ранее) на фоне планового ослабления ограничений в рамках сделки ОПЕК+, однако продолжает вносить значимый негативный вклад в динамику ВВП в целом.

Снижение **грузооборота транспорта** составило -2,0% г/г в январе после -1,3% г/г в декабре. Как и в предшествующие месяцы, основной негативный вклад вносит трубопроводный транспорт, при этом по сравнению с декабрем значительно улучшились показатели воздушного и автомобильного транспорта.

Объем строительных работ в январе находился на уровнях прошлого года (0,1% г/г) после роста на 0,9% г/г в декабре.

Снижение выпуска **обрабатывающей промышленности** (-1,0% г/г после роста на 7,9% г/г в декабре) было обусловлено, в том числе, высокой базой прошлого года – в первую очередь, в пищевой промышленности (рост на 9,6% г/г в январе 2020 года). Отрицательный вклад также внесли отрасли нефтепереработки, металлургии и отдельные отрасли машиностроения. При этом в большинстве отраслей, ориентированных на



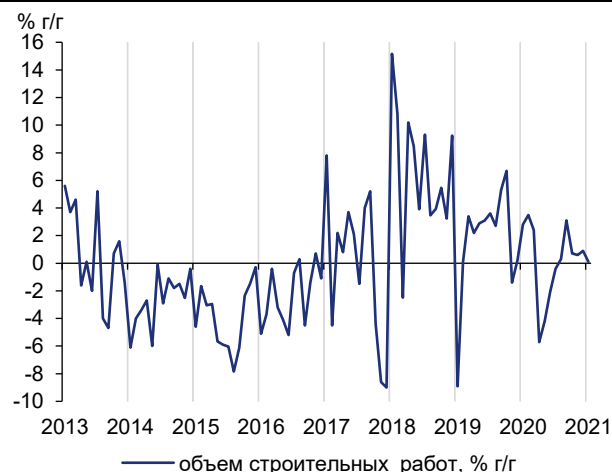
производство непродовольственных потребительских товаров (фармацевтика, легкая промышленность, производство мебели), наблюдалась положительная динамика выпуска (подробнее см. комментарий «О динамике промышленного производства. Февраль 2021 года»).

Рис. 1. Наблюдается восстановление потребительской активности



Источник: Росстат, расчеты Минэкономразвития России.

Рис. 2. Объем строительных работ в январе – на уровне прошлого года



Источник: Росстат, расчеты Минэкономразвития России.

Рынок труда и доходы

Уровень безработицы в январе продолжил снижение пятый месяц подряд.

Общая численность безработных с исключением сезонного фактора снизилась на 101,5 тыс. человек (-2,3% м/м SA¹). Уровень безработицы снизился по сравнению с декабрем на 0,1 п.п. и составил 5,8% от рабочей силы (с исключением сезонности – 5,7% SA после 5,9% SA месяцем ранее).

Снижение уровня безработицы по методологии МОТ сопровождалось снижением **численности официально зарегистрированных безработных в органах службы занятости населения**. По данным сайта «Работа в России», их численность на конец января составила 2,5 млн. человек (2,9 млн. человек на конец 2020 года), на середину февраля – 2,4 млн. человек.

Данные портала HeadHunter в начале года также свидетельствовали об **увеличении спроса на труд**. Так, рост вакансий в январе составил +68% г/г (+27% г/г в декабре).

¹ Seasonally Adjusted – скорректированный на сезонность.



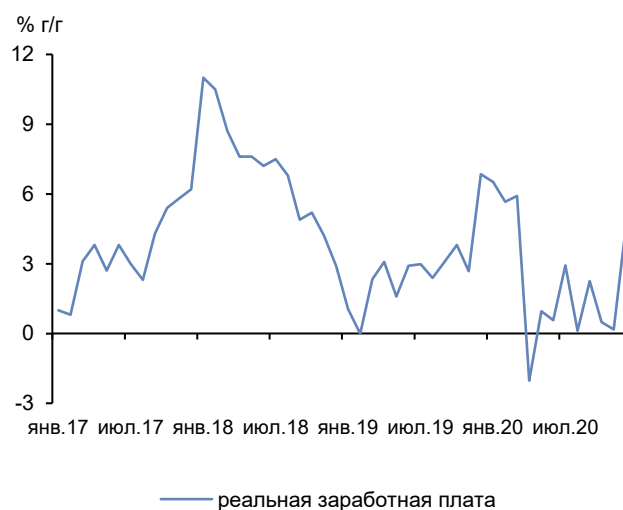
По итогам 2020 года наблюдался уверенный рост заработных плат. Так, рост **номинальной заработной платы** в декабре 2020 г. ускорился до 9,7% г/г (+4,6% г/г в ноябре 2020 г.), **реальной заработной платы** – до 4,6% г/г (+0,2% г/г в ноябре). В 4кв20 номинальные значения увеличились на 6,7% г/г после 5,4% г/г в 3кв20, реальные – на 2,2% г/г (+1,8% г/г кварталом ранее). В целом за 2020 г., по предварительным данным, заработная плата в номинальном выражении выросла на 6,0%, рост заработной платы в реальном выражении составил 2,5% (+9,5% и +4,8% в 2019 году соответственно).

Рис. 3. Уровень безработицы снижается пятый месяц подряд



Источник: Росстат, расчеты Минэкономразвития России.

Рис. 4. В конце 2020 г. заработные платы показали уверенный рост



Источник: Росстат, расчеты Минэкономразвития России.



Показатели деловой активности

в % к соотв. периоду предыдущего года	январь 21	2020	IV кв 20	декабрь 20	ноябрь 20	октябрь 20	III кв 20	II кв 20	I кв 20	2019
Экономическая активность										
ВВП*	-2,4**	-3,1								2,0
Сельское хозяйство	0,7	1,5	-3,0	0,5	-1,7	-4,5	3,3	3,1	3,0	4,3
Строительство	0,1	0,1	0,8	0,9	0,6	0,7	1,1	-3,9	2,8	2,1
Розничная торговля	-0,1	-4,1	-2,8	-3,6	-3,1	-1,4	-1,6	-16,0	4,4	1,9
Платные услуги населению	-9,4	-17,1	-12,7	-11,1	-13,8	-13,2	-17,3	-36,1	-1,9	0,5
Грузооборот транспорта	-2,0	-4,9	-2,2	-1,3	-1,7	-3,6	-5,3	-8,2	-3,9	0,7
Промышленное производство	-2,5	-2,6	-1,7	2,1	-1,5	-5,7	-4,8	-6,7	2,6	3,4
Добыча полезных ископаемых	-7,1	-6,9	-8,1	-7,5	-7,5	-9,2	-11,5	-9,0	1,0	3,4
добыча угля	6,7	-6,3	-5,4	-1,2	-6,2	-8,7	-5,2	-7,0	-7,4	2,2
добыча сырой нефти и природного газа	-8,3	-8,1	-10,1	-10,0	-10,1	-10,2	-12,7	-10,3	0,7	2,2
добыча металлических руд	-1,6	2,1	2,7	3,5	3,6	0,9	1,5	2,0	2,2	2,1
добыча прочих полезных ископаемых	-10,0	-15,3	-0,1	-6,9	7,3	-3,8	-21,2	-31,4	-8,5	3,6
Обрабатывающие производства	-1,0	0,6	2,3	7,9	2,9	-3,9	-0,1	-5,2	5,6	3,6
пищевая промышленность	2,3	3,2	0,4	0,5	-0,2	1,1	2,7	2,7	7,8	3,7
легкая промышленность	3,8	1,1	5,3	9,0	6,6	0,3	3,6	-7,1	3,3	2,1
деревообработка	-1,2	0,5	3,1	4,3	1,5	3,5	1,1	-5,0	2,9	4,6
производство кокса и нефтепродуктов	-8,2	-3,0	-7,5	-6,1	-5,8	-10,6	-6,2	-3,7	5,8	1,6
химический комплекс	19,0	8,8	13,6	22,9	12,4	5,3	8,6	4,5	8,3	6,0
производство прочей неметаллической минеральной продукции	-0,8	-2,1	2,8	7,2	3,0	-1,8	-4,4	-9,4	4,4	9,0
металлургия	-3,9	-1,3	-0,4	-0,7	4,3	-4,8	-1,5	-5,0	4,0	4,7
машиностроение	3,8	-0,5	9,1	21,1	7,5	-1,3	1,4	-18,3	3,5	3,9
прочие производства	-3,8	2,9	8,1	22,9	2,9	-1,3	4,3	-12,3	8,4	-3,5
Обеспечение электроэнергией, газом и паром	7,3	-2,4	-0,3	5,6	-2,8	-3,5	-2,5	-3,3	-4,0	-0,8



в % к соотв. периоду предыдущего года	январь 21	2020	IVкв20	декабрь.20	ноябрь.20	октябрь.20	IIIкв20	IIкв20	Iкв20	2019
Водоснабжение, водоотведение, утилизация отходов	10,7	-3,8	4,7	6,5	4,7	3,0	-5,9	-11,9	-1,8	2,9
Рынок труда										
Реальная заработная плата										
в % к соотв. периоду предыдущего года	-	2,5	2,2	4,6	0,2	0,5	1,8	-0,1	6,2	4,8
в % к предыдущему периоду (SA)	-	-	2,2	3,1	0,1	0,0	4,3	-3,6	1,1	-
Номинальная заработная плата										
в % к соотв. периоду предыдущего года	-	6,0	6,7	9,7	4,6	4,5	5,4	3,0	8,8	9,5
в % к предыдущему периоду (SA)	-	-	3,4	2,6	0,8	0,5	5,4	-2,3	1,9	-
Реальные располагаемые доходы										
в % к соотв. периоду предыдущего года	-	-3,5	-1,7	-	-	-	-5,3	-7,9	1,0	1,0
в % к предыдущему периоду (SA)	-	-	2,5	-	-	-	3,2	-8,6	0,7	-
Реальные денежные доходы										
в % к соотв. периоду предыдущего года	-	-3,0	-1,5	-	-	-	-4,3	-8,0	1,8	1,7
в % к предыдущему периоду (SA)	-	-	2,9	-	-	-	4,0	-9,2	0,4	-
Численность рабочей силы										
в % к соотв. периоду предыдущего года	0,3	-0,6	-0,9	-0,9	-1,1	-0,7	-0,6	-0,6	-0,3	-1,0
млн. чел. (SA)	75,5	-	74,7	74,6	74,7	74,8	74,9	74,9	75,2	-
Численность занятых										
в % к соотв. периоду предыдущего года	-0,9	-1,9	-2,5	-2,3	-2,7	-2,5	-2,6	-2,1	-0,2	-0,8
млн. чел.	70,7	70,6	70,6	70,8	70,7	70,3	70,4	70,1	71,3	71,9
млн. чел. (SA)	71,2	-	70,2	70,2	70,2	70,1	70,1	70,4	71,8	-
Численность безработных										
в % к соотв. периоду предыдущего года	24,0	24,7	31,4	27,6	31,6	35,0	43,3	30,3	-4,1	-5,3
млн. чел.	4,3	4,3	4,6	4,4	4,6	4,7	4,8	4,5	3,5	3,5
млн. чел. (SA)	4,3	-	4,5	4,4	4,5	4,6	4,8	4,6	3,4	-
Уровень занятости										
в % к населению в возрасте 15 лет и старше (SA)	58,7	-	58,2	58,3	58,2	58,2	58,1	58,2	59,3	-
Уровень безработицы										
в % к рабочей силе	5,8	5,8	6,1	5,9	6,1	6,3	6,3	6,0	4,6	4,6
SA	5,7	-	6,0	5,9	6,1	6,2	6,4	6,1	4,6	-

* Внутригодовая динамика будет уточнена после публикации Росстатом квартальных данных за 2020 год.

**Оценка Минэкономразвития России.

Источник: Росстат, расчеты Минэкономразвития России

Некоммерческое партнерство "Сообщество специалистов-оценщиков «СМАО»

Некоммерческое партнерство "Сообщество специалистов-оценщиков «СМАО»
 № 0001 от 28 июня 2007 г. в едином государственном реестре саморегулируемых организаций оценщиков

СМАО

СВИДЕТЕЛЬСТВО
 3526
 № свидетельства в реестре

Шестаков Андрей Владимирович

паспорт 3206 046057, выдан СВД Ленинского района г. Кемерово 28.02.2006,
 код подразделения 422-002, зарегистрирован: г. Кемерово, ул. Юрия Дзужаляного,
 д.10, кв.203

является членом
некоммерческого партнерства
«Сообщество специалистов-оценщиков «СМАО»»

Заместитель генерального директора –
 Руководитель юридического отдела
 Некоммерческого партнерства
 «Сообщество специалистов-оценщиков «СМАО»»
А.Е. Савостьянов

08 августа 2012
 Дата включения в реестр

Некоммерческое партнерство "Сообщество специалистов-оценщиков «СМАО»

Диплом является государственным документом
 о профессиональной переподготовке

РОССИЙСКАЯ ФЕДЕРАЦИЯ

ДИПЛОМ
 О ПРОФЕССИОНАЛЬНОЙ ПЕРЕПОДГОТОВКЕ
 ПП-1 № 581546

Настоящий диплом выдан Шестакову
Андрею Владимировичу
 в том что он(а) с 24 октября 2008 г. по 30 июня 2009 г.
 прошел(а) профессиональную переподготовку в (на) УЧУД ПО Государственной
академии повышения квалификации и подготовки кадров
для исполнительства и внешне-коммунального комплекса России
 по программе "Оценка собственности"
специализация "Оценка предприятия (бизнес)"

Государственная аттестационная комиссия решением от 30 июня 2009 г.
 удостоверяет право (соответствие квалификации) Шестакова
Андрея Владимировича
 на ведение профессиональной деятельности в сфере Оценка собственности
специализация "Оценка предприятия (бизнес)"

Город Москва 30.06.2009

Регистрационный номер 390 от 30.06.2009.

Генпл., МПФ, Москва, 2009, 148

Приложение к диплому № ПП-1 № 581546

Фамилия, имя, отчество
**Шестаков
Андрей
Владимирович**

имеет документ об образовании **диплом о высшем образовании**
выдан Кубским государственным техническим университетом
27 июня 2007 г. Рег. № 986 ВСГ № 1523797

С " **24 октября 2008** г., по " **30 июня 2009** г., г.

прошел(а) профессиональную подготовку в (на)
ГОУ ДПО-Государственной академии повышения квалификации и

переподготовки кадров для строительства и ЖКХ России
дополнительного профессионального образования)

по программе **"Оценка собственности". Специализация "Оценка**
(наименование программы)

предприятия (бизнеса).....
дополнительного профессионального образования)

прошел(а) стажировку в (на)
(наименование предприятия,

организации, учреждения)

защитил(а) аттестационную работу на тему
(наименование темы)

"Оценка предприятия условной промисленности ОАО "ХХХ"
методом рынка капитала" с оценкой **Отлично.**

За время обучения сдам(а) зачеты и экзамены по следующим дисциплинам:

№№ п/п	Наименование	Количество аудиторных часов	Оценка
1	Правовое обеспечение формирования, обращения и оценки собственности	24	зачет
2	Микро- и макроэкономические основы рыночного ценообразования	40	зачет
3	Бухгалтерский учет и аудит	56	Отлично
4	Экономический анализ	40	Отлично
5	Налоги и налогообложение	40	зачет
6	Математические методы в экономике	26	зачет
7	Инвестиции	22	Зачет
8	Основы оценки стоимости имущества	18	Зачет
9	Основы оценки стоимости недвижимости	128	Отлично
10	Основы оценки стоимости машин, оборудования и транспортных средств	86	Зачет
11	Основы оценки нематериальных активов и интеллектуальной собственности	86	Зачет
12	Основы оценки стоимости предприятия (бизнеса)	128	Хорошо
13	Ценообразование в строительстве	12	Зачет
14	Ценообразование в машиностроении и приборостроении	18	Зачет
15	Ценообразование интеллектуальной собственности	20	Зачет
16	Практика оценки стоимости недвижимости	54	Зачет
17	Практика оценки нематериальных активов	18	Зачет
18	Практика оценки стоимости предприятия	36	Зачет
19	Оценка стоимости языка	22	Зачет
20	Практика оценки машин, оборудования и приборов	24	Зачет
21	Основы стоимости транспортных средств	24	Зачет
22	Интеллектуальных объектов интеллекта	18	Зачет
23	Практика оценки интеллекта в особых случаях	20	Хорошо
24	Оценка ценных бумаг	12	Зачет
25	Оценка стоимости кредитно-финансовых институтов	26	Отлично
26	Государственный экзамен		Отлично

Всего: **998**

Ректор (директор)
Секретарь

МФЮ Госинв. 6998



ИНСТИТУТ ПРОФЕССИОНАЛЬНОГО ОБРАЗОВАНИЯ

СВИДЕТЕЛЬСТВО О ПОВЫШЕНИИ КВАЛИФИКАЦИИ

Настоящее свидетельство выдано Шестакову
Андрею Владимировичу
в том, что он(а) с 11 сентября 2015 по 31 августа 2015 г.
повышал(а) свою квалификацию в (на) ЦОУ ВОРО
Институт профессионального образования
по программе Курса повышения квалификации
задача

в объеме 116 часов
(количество часов)
За время обучения сдал(а) экзамены и экзамены по основным дисциплинам программы:

Наименование	Количество часов	Оценка
Визовые дисциплины	72	
Дисциплины специальности	4	хорошо

Прошел(а) стажировку в (на) ИПО
выполнил(а) итоговую работу на тему Оценка стоимости предприятия (бизнеса)
(наименование предмета)
(наименование темы)

М.П. Секретарь
Город Саратов год 2015
Ректор (директор) Иванов
Секретарь Иванов

РОССИЙСКАЯ ФЕДЕРАЦИЯ

УДОСТОВЕРЕНИЕ

О ПОВЫШЕНИИ КВАЛИФИКАЦИИ

642401850610

Документ о квалификации

Регистрационный номер

0079

Город

Саратов

Дата выдачи

31 августа 2015 года

Настоящее удостоверение свидетельствует о том, что
Шестаков Андрей Владимирович
за время обучения в период
с 01 августа 2015 года по 31 августа 2015 года

прошел(а) повышение квалификации в (на)
Частное учреждение «Образовательная организация
дополнительного профессионального образования
"Международная академия экспертизы и оценки"
по программе "Оценка стоимости предприятия (бизнеса)"
в объеме 110 часов

за время обучения сдал(а) экзамены и экзамены
по основным дисциплинам программы

Наименование	Объем	Оценка
Визовые дисциплины	30	зачтено
Дисциплины специальности	64	зачтено
Курс по выбору	16	зачтено

Итоговая работа на тему:
Оценка стоимости транспортных средств



Исполнитель Иванов
Секретарь Иванов

к договору страхования ответственности оценщика
№ 922/1890281729

Настоящий полис подтверждает факт вступления в силу договора страхования, заключенного между САО «РЕСО-Гарантия» (125047, г.Москва, ул.Гашица, д.12, стр.1; ОГРН 1027700042413; ИНН 7710045520) и указанным ниже Страхователем, в соответствии с «Правилами страхования ответственности оценщиков», утвержденными Страховщиком 07 мая 2019 года (далее по тексту – «Правила страхования»)

Дата выдачи полиса «15» января 2021 г.


Валюта страхования: Российские рубли

Страхователь:	Шестаков Андрей Владимирович Дата рождения: 21.02.1986 ОГРНИП: 312420517400011 ИНН: 420516202981 Адрес по месту регистрации: 650040, Кемеровская обл., г.Кемерово, ул.Двужилыного, д10, кв 203 Паспорт: №3206 046967, выдан: когда, кем 28.02.2006, ОВД Ленинского района города Кемерово Член СРО оценщиков: «СМАО» E-mail: _____ тел. 8-923-606-88-34
----------------------	--

1. Срок действия полиса:	С 00 часов 00 минут 01.02.2021_г. по 24 часа 00 минут 31.01.2022г.
2. Объект страхования:	2.1. Не противоречащие законодательству Российской Федерации имущественные интересы Страхователя, связанные с риском его ответственности по обязательствам, возникающим вследствие причинения ущерба заказчику, заключившему со Страхователем договор на проведение оценки (исключая кадастровую оценку), и (или) третьим лицам 2.2. Действие Договора страхования (Полиса) распространяется на работы, которые были выполнены Страхователем согласно договорам, заключенным с заказчиками, в соответствии с квалификацией, подтвержденной дипломами (сертификатами) об образовании, и были приняты заказчиками в период, начиная с 01.02.2020 года.
3. Страховой случай:	3.1. Страховым случаем является установленный вступившим в законную силу решением арбитражного суда или признанный Страховщиком факт причинения ущерба действиями (бездействием) Страхователя (оценщика) в результате нарушения требований федеральных стандартов оценки, стандартов и правил оценочной деятельности, установленных саморегулируемой организацией оценщиков, членом которой являлся Страхователь (оценщик) на момент причинения ущерба. 3.2. Урегулирование нескольких претензий (исков), явившихся следствием одного действия Страхователя, производится в рамках одного страхового случая.
4. Страховая сумма:	100 000 000 (Сто миллионов) рублей
5. Франшиза:	Страхование осуществляется без франшизы
6. Страховая премия:	24500 (Двадцать четыре тысячи пятьсот) рублей
7. Порядок оплаты страховой премии:	Согласно Договору страхования
8. Прилагаемые документы:	- Приложение 1: Заявление на страхование ответственности оценщика - Договор страхования ответственности оценщика №922/1890281729 от 15.01.2021г. - Правила страхования.
Представитель страховщика: Михайлов Василий Юрьевич	Код 718175

Экземпляр Правил страхования получил.
С упомянутыми Правилами ознакомлен и согласен.

Страхователь


М.П. (подпись)



КВАЛИФИКАЦИОННЫЙ АТТЕСТАТ В ОБЛАСТИ ОЦЕНОЧНОЙ ДЕЯТЕЛЬНОСТИ

№ 017573-3

« 20 » сентября 20 19 г.

Настоящий квалификационный аттестат в области оценочной деятельности по направлению оценочной деятельности

«Оценка бизнеса»

выдан

Шестакову Андрею Владимировичу

на основании решения федерального бюджетного учреждения
«Федеральный ресурсный центр по организации подготовки
управленческих кадров»

от « 20 » сентября 20 19 г. № 137

Директор


А.С. Бункин

Квалификационный аттестат выдается на три года и действует
до « 20 » сентября 20 22 г.

КВАЛИФИКАЦИОННЫЙ АТТЕСТАТ В ОБЛАСТИ ОЦЕНОЧНОЙ ДЕЯТЕЛЬНОСТИ

№ 002557-2

« 30 » января 2018 г.

Настоящий квалификационный аттестат в области оценочной деятельности по направлению оценочной деятельности

«Оценка движимого имущества»

выдан

Шестакову Андрею Владимировичу

на основании решения федерального бюджетного учреждения
«Федеральный ресурсный центр по организации подготовки
управленческих кадров»

от « 30 » января 2018 г. № 44

Директор



А.С. Бункин

Квалификационный аттестат выдается на три года и действует
до « 30 » января 2021 г.